ROMÂNIA
JUDEȚUL BOTOȘANI
COMUNA TUDORA
CONSILIUL LOCAL

HOTĂRÂRE

privind clasificarea si declararea ca bunuri de utilitate publică a unor imobile situate în intravilanul comunei Tudora, judeţul Botoşani

Consiliul local al comunei Tudora, judeţul Botoşani, întrunit în şedinţă ordinară în data de 25 septembrie 2023,

Având în vedere:

- raportului de specialitate nr, 388 din data de 19. 09. 2023 întocmit de către dl. Constantin NIȚĂ, secretar general comuna Tudora, judetul Botoşani,
- referatul de aprobare al iniţiatorului proiectului nr. 389 /19. 09. 2023, primar Constantin COCOREANU,

Avizul comisiilor de specialitate ale Consiliului local al Comunei Tudora:

- Comisia pentru prognoza economoico-sociala, buget, finante, administrarea domeniului public si privat al comunei, agricultură nr. 12 din data de 19. 09. 2023:
- Comisia pentru administratie publica locala, juridica, disciplina, validare, apararea ordinii publice, respectarea drepturilor si libertatilor cetatenilor, organizare si dezvoltare urbanistica, protecţia mediului inconjurator, servicii publice comert şi turism nr. 9 din data de 19. 09. 2023 :

-Planurile de amplasament si delimitare a imobilelor cu destinatia de strazi, domeniul public;

-Procesul verbal al Comisiei de inventariere a domeniului a domeniului public al comunei Tudora constituita prin Dispozitia primarului comunei Tudora nr. 391 / 19. 09.2023.

-Declaratia pe propria raspundere a secretarului general al comunei Tudora, judetul Botoşani din care reiese ca bunurile in cauza nu fac obiectul unor litigii la momentul adoptarii hotararii.

luând în considerare Hotărârea Guvernului nr. 971/2002 privind atestarea domeniului public al judeţului Botoşani, precum si al municipiilor, oraşelor si comunelor din judeţul BotoşaniAnexa nr. 64 - Inventarul bunurilor care aparţin domeniului public al comunei Tudora.

în conformitate cu prevederile art. 129 alin. 2 lit. c, alin. 6 lit. d. alin. 7 lit. k, art. 286 alin. 4, Anexa nr. 4, pct. 1 din Ordonanţa de urgenţă a Guvernului nr. 57 2019 privind Codul administrativ art. 2 alin. 3, art. 8 alin. 1 lit. b, alin. 2 din Ordonanţa Guvernului nr. 43/1997 privind regimul drumurilor, pct. 2.2. lit. h din Normele tehnice privind proiectarea, construirea şi modernizarea drumurilor, aprobate prin Ordinul Ministrului Transporturilor nr. 1296/2017, art. 3 4 din Carta europeană a autonomiei locale, adoptată la Strasbourg la 15 octombrie U>85 şi ratificată prin 1 egea nr. 1994 997, art. 120 alin. 1 şi art. 121 alin. 1 şi 2 din Constituţia României, art. 42. art. 80-83 din Legea nr. 24 2000 privind normele de tehnică legislativă pentru elaborarea actelor normative, art. 7 alin. 2. art. 858-875 Cod Civil,

în temeiul art. 139 alin. 1. art. 196 alin. I lit. a din OUG nr. 57.2019 privind Codul administrativ, cu modificările şi completările ulterioare

HOTĂRĂȘTE:

Art. 1. Se declară bunuri de interes public local:

- Drumul 462, situat în intravilanul comunei Tudora, în pc 462, în suprafaţă de 2500,00 mp:

- Drumul 459/500, situat în intravilanul comunei Tudora, în pc 459/500, în suprafață de 7185,00 mp:
- Drumul 651, situat în intravilanul comunei Tudora, în pc 651, în suprafață de 1809,00 mp:
- Drumul 1208, situat în intravilanul comunei Tudora, în pc 1208, în suprafață de 2203,00 mp:

Art. 2. Se aprobă diminuarea suprafeței de teren aferentă drumului public Drum sătesc 459/500, situat în intravilanul comunei Tudora, în pc 459/500 de la 7236,00 mp (suprafață din acte) la suprafața reală de 7185,00 mp în vederea efectuării operațiunilor de înscriere în cartea funciară.

Art. 3. Se aprobă clasificarea drumurilor DS 462, DS 459/500, DS 651 și DS 1208 în categoria străzi.

Art. 3 Se aprobă introducerea în domeniul public al comunei Tudora a străzilor:
- Drumul 462 situat în intravilanul comunei Tudora, în pc 462, în suprafață de 2500,00 mp:
- Drumul 459/500, situat în intravilanul comunei Tudora, în pc 459/500, în suprafață de 7185,00 mp:
- Drumul 651, situat în intravilanul comunei Tudora, în pc 651, în suprafață de 1809,00 mp:
- Drumul 1208, situat în intravilanul comunei Tudora, în pc 1208, în suprafață de 2203,00 mp.

Art. 4 Stabilirea valorii de inventar pentru imobilul prevăzut la art. 1 sc face prin grija şefului biroului financiar, în conformitate cu dispoziţiile Ordonanţei Guvernului nr. 81/2003 privind reevaluarea şi amortizarea activelor fixe aliate în patrimoniul instituţiilor publice, aprobată prin Legea nr. 493/2003.

Art. 5 Primarul comunei urmăreşte ducerea la îndeplinire a prevederilor prezentei hotărâri şi prin compartimentele de specialitate ale primarului va întreprinde diligenţele necesare pentru completarea inventarului bunurilor care alcătuiesc domeniul public al comunei Tudora.

Art. 6 Prezentul act administrativ constituie act premergător în vederea înscrierii în cartea funciară a dreptului de proprietate al Comunei Tudora asupra drumului vicinal DE 175, iar ulterior pentru elaborarea proiectului de hotărâre de completare a inventarului bunurilor care aparţin domeniului public al comunei Tudora care, însoţit de cartea funciară şi alte documente justificative, va fi transmis Ministerului Dezvoltării, Lucrărilor Publice şi Administraţiei pentru comunicarea punctului de vedere prevăzut de art. 289 alin. 9-10 din Ordonanţa de urgenţă a Guvernului nr. 57/2019 privind Codul Administrativ.

Art. 7 Prezenta hotărâre se aduce la cunoştinţă publică şi se comunică Instituţiei Prefectului - Judelui Botoşani. OCPI Botoşani şi primarului comunei Tudora.

Preşedinte de şedinţă
Consilier
Daniliuc Mihai

Contrasemneaza pentru legalitate,
Secretarul general UAT,
Constantin NITA

ROMÂNIA CONSILIUL LOCAL JUDEȚUL BOTOȘANI COM. TUDORA

Tudora,
25 septembrie 2023
NR. 53

ROMÂNIA
JUDEȚUL BOTOȘANI
COMUNA TUDORA
CONSILIUL LOCAL
Nr. 15 din data de 19 septembrie 2023

PROIECT DE HOTĂRÂRE

privind clasificarea si declararea ca bunuri de utilitate publică a unor imobile situate în intravilanul comunei Tudora, judeţul Botoşani

Consiliul local al comunei Tudora, judeţul Botoşani, întrunit în şedinţă ordinară în data de 25 septembrie 2023,

Având în vedere.

- raportului de specialitate nr, 388 din data de 19. 09. 2023 întocmit de către dl. Constantin NIȚĂ, secretar general comuna Tudora, judetul Botoşani,
- referatul de aprobare al iniţiatorului proiectului nr. 389 /19. 09. 2023, primar Constantin COCOREANU,

Avizul comisiilor de specialitate ale Consiliului local al Comunei Tudora:

- Comisia pentru prognoza economoico-sociala, buget, finante, administrarea domeniului public si privat al comunei, agricultură nr. 9 din data de 19. 09. 2023:
- Comisia pentru administratie publica locala, juridica, disciplina, validare, apararea ordinii publice, respectarea drepturilor si libertatilor cetatenilor, organizare si dezvoltare urbanistica, protecţia mediului inconjurator, servicii publice comert şi turism nr. 8 din data de 19. 09. 2023 :

-Planurile de amplasament si delimitare a imobilelor cu destinatia de strazi, domeniul public;

-Procesul verbal al Comisiei de inventariere a domeniului a domeniului public al comunei Tudora constituita prin Dispozitia primarului comunei Tudora nr. 71 / 09.06.2021 inregistrat sub nr. 352/ 25. 08. 2022.

-Declaratia pe propria raspundere a secretarului general al comunei Tudora, judetul Botoşani din care reiese ca bunurile in cauza nu fac obiectul unor litigii la momentul adoptarii hotararii inregistrata sub nr. 353/25. 08. 2023.

luând în considerare Hotărârea Guvernului nr. 971/2002 privind atestarea domeniului public al judeţului Botoşani, precum si al municipiilor, oraşelor si comunelor din judeţul BotoşaniAnexa nr. 64 - Inventarul bunurilor care aparţin domeniului public al comunei Tudora.

în conformitate cu prevederile art. 129 alin. 2 lit. c, alin. 6 lit. d. alin. 7 lit. k, art. 286 alin. 4, Anexa nr. 4, pct. 1 din Ordonanţa de urgenţă a Guvernului nr. 57 2019 privind Codul administrativ art. 2 alin. 3, art. 8 alin. 1 lit. b, alin. 2 din Ordonanţa Guvernului nr. 43/1997 privind regimul drumurilor, pct. 2.2. lit. h din Normele tehnice privind proiectarea, construirea şi modernizarea drumurilor, aprobate prin Ordinul Ministrului Transporturilor nr. 1296/2017, art. 3 4 din Carta europeană a autonomiei locale, adoptată la Strasbourg la 15 octombrie U>85 şi ratificată prin 1 egea nr. 1994 997, art. 120 alin. 1 şi art. 121 alin. 1 şi 2 din Constituţia României, art. 42. art. 80-83 din Legea nr. 24 2000 privind normele de tehnică legislativă pentru elaborarea actelor normative, art. 7 alin. 2. art. 858-875 Cod Civil,

în temeiul art. 139 alin. 1. art. 196 alin. I lit. a din OUG nr. 57.2019 privind Codul administrativ, cu modificările şi completările ulterioare

Consiliul local **al** comunei **Tudora** adopta prezenta hotărâre:

Art. 1. Se declară bunuri de interes public local:

- Drumul 462, situat în intravilanul comunei Tudora, în pc 462, în suprafață de 2500,00 mp:
- Drumul 459/500, situat în intravilanul comunei Tudora, în pc 459/500, în suprafață de 7185,00 mp:
- Drumul 651, situat în intravilanul comunei Tudora, în pc 651, în suprafață de 1809,00 mp:
- Drumul 1208, situat în intravilanul comunei Tudora, în pc 1208, în suprafață de 2203,00 mp:

Art. 2. Se aprobă diminuarea suprafeței de teren aferentă drumului public Drum sătesc 459/500, situat în intravilanul comunei Tudora, în pc 459/500 de la 7236,00 mp (suprafață din acte) la suprafața reală de 7185,00 mp în vederea efectuării operațiunilor de înscriere în cartea funciară.

Art. 3. Se aprobă clasificarea drumurilor DS 462, DS 459/500, DS 651 și DS 1208 în categoria străzi.

Art. 3 Se aprobă introducerea în domeniul public al comunei Tudora a străzilor:

- Drumul 462 situat în intravilanul comunei Tudora, în pc 462, în suprafață de 2500,00 mp:
- Drumul 459/500, situat în intravilanul comunei Tudora, în pc 459/500, în suprafață de 7185,00 mp:
- Drumul 651, situat în intravilanul comunei Tudora, în pc 651, în suprafață de 1809,00 mp:
- Drumul 1208, situat în intravilanul comunei Tudora, în pc 1208, în suprafață de 2203,00 mp.

Art. 4 Stabilirea valorii de inventar pentru imobilul prevăzut la art. 1 sc face prin grija şefului biroului financiar, în conformitate cu dispoziţiile Ordonanţei Guvernului nr. 81/2003 privind reevaluarea şi amortizarea activelor fixe aliate în patrimoniul instituţiilor publice, aprobată prin Legea nr. 493/2003.

Art. 5 Primarul comunei urmăreşte ducerea la îndeplinire a prevederilor prezentei hotărâri şi prin compartimentele de specialitate ale primarului va întreprinde diligenţele necesare pentru completarea inventarului bunurilor care alcătuiesc domeniul public al comunei Tudora.

Art. 6 Prezentul act administrativ constituie act premergător în vederea înscrierii în cartea funciară a dreptului de proprietate al Comunei Tudora asupra drumului vicinal DE 175, iar ulterior pentru elaborarea proiectului de hotărâre de completare a inventarului bunurilor care aparţin domeniului public al comunei Tudora care, însoţit de cartea funciară şi alte documente justificative, va fi transmis Ministerului Dezvoltării, Lucrărilor Publice şi Administraţiei pentru comunicarea punctului de vedere prevăzut de art. 289 alin. 9-10 din Ordonanţa de urgenţă a Guvernului nr. 57/2019 privind Codul Administrativ.

Art. 7 Prezenta hotărâre se aduce la cunoştinţă publică şi se comunică Instituţiei Prefectului - Judeţului Botoşani. OCPI Botoşani şi primarului comunei Tudora.

Preşedinte de şedinţă
Consilier

Contrasemneaza pentru legalitate,
Secretarul general UAT,
Constantin NITA

Tudora,
NR /septembrie 2023

Iniţiator proiect,
PRIMAR,
Constantin COCOREANU

Avizez pentru legalitate,
SECRETAR GENERAL UAT,
Constantin NIȚA

ROMÂNIA
JUDEȚUL BOTOȘANI
COMUNA TUDORA
PRIMAR,
Nr. 389 din data de 19 septembrie 2023

Referat de aprobare
la proiectul de hotărâre privind clasificarea și declararea unor bunuri de interes public ce aparțin comunei Tudora

Având în vedere că la nivelul unității administrativ teritoriale Tudora sunt necesare operațiuni de actualizare a inventarului bunurilor ce alcătuiesc domeniul public al comunei Tudora, în temeiul art. 129 alin. (1), alin. (2) lit. c) și art. 196 alin. (1) lit. a) din O.U.G. nr. 57/2019 privind Codul administrativ, cu modificarile și completarile ulterioare, se propune elaborarea de către compartimentul de specialitate din cadrul aparatului propriu al primarului comunei Tudora a unui proiect de hotărâre privind declararea unor bunuri interes public local ce aparțin comunei Tudora.

Proiectul de hotărâre împreună cu întreaga documentație va fi supus spre dezbatere si aprobare Consiliului Local al comunei Tudora.

PRIMAR,
Constantin COCOREANU

ROMÂNIA
PRIMĂRIA COMUNEI TUDORA
JUDETUL BOTOSANI
Nr. 388 din data de 19 septembrie 2023

RAPORT DE SPECIALITATE

privind clasificarea şi declararea unor bunuri de interes public local ce aparţin comunei Tudora

Prin referatul de aprobare al proiectului de hotărâre iniţiat de Primarul comunei Tudora in conformitate cu Titlul I – Proprietatea publică art. 554 alin 1 şi art. 858 din Legea nr. 287/2009 privind Codul civil,

în baza art. 286 alin.(4), şi art. 287 lit.b) din O.U.G. 57/2019 privind Codul administrativ, cu modificarile şi completarile ulterioare,

in temeiul art. 129 alin. (2) lit. c), art. 129 alin. (1) şi art. 196 alin. (1) lit. a) din O.U.G. nr. 57/2019 privind Codul administrativ, cu modificarile şi completarile ulterioare, se propune elaborarea, a unui Proiect de hotărâre privind declararea unor bunuri de interes public local unor bunuri ce aparţin comunei Tudora în vederea dezbaterii şi aprobării în şedinţa Consiliului Local al comunei Tudora.

Comisia specială de inventariere a domeniului public şi privat al comunei Tudora, constituită prin Dispoziţia Primarului comunei Tudora, s-a întrunit la sediul Primăriei comunei Tudora, pentru a dezbate şi analiza propunerile înaintate de responsabilii din aparatul propriu de specialitate al primarului.

În urma analizării documentelor a fost emis procesul verbal nr. 391/19. 09. 2023. Întrucât unele drumuri publice propietatea UAT Tudora, nu sunt incluse în domeniul public al comunei Tudora, urmare a măsurătorilor efectuate de către persoană autorizată şi emiterea planului de delimitarre a imobilelor propun:

- declararea ca bunuri de interes public local a următosarelor străzi:

1 - suprafeţa de teren aferentă drumului public Drum sătesc 462 ce aparţine drumului public al comunei Tudora, judeţul Botoşani - 2500,00 mp (suprafaţă din acte) la suprafaţa reală de 2500,00 mp în pc 462 în vederea efectuării operaţiunilor de înscriere în cartea funciară.

2 - (a)suprafeţa de teren aferentă drumului public Drum sătesc 459/500 ce aparţine drumului public al comunei Tudora, judeţul Botoşani - 7236,00 mp (suprafaţă din acte) la suprafaţa reală de 7185,00 mp în pc 459/500 în vederea efectuării operaţiunilor de înscriere în cartea funciară.

-(b) se diminuează suprafeţa de teren aferentă drumului public Drum sătesc 459/500, ce aparţine drumului public al comunei Tudora, judeţul Botoşani de la 7236,00 mp (suprafaţă din acte) la suprafaţa reală de 7185,00 mp în vederea efectuării operaţiunilor de înscriere în cartea funciară.

3 - suprafeţa de teren aferentă drumului public Drum sătesc 651 ce aparţine drumului public al comunei Tudora, judeţul Botoşani - 1809,00 mp (suprafaţă din acte) la suprafaţa reală de 1809,00 mp în pc 651 în vederea efectuării operaţiunilor de înscriere în cartea funciară.

4 - suprafeţa de teren aferentă drumului public Drum sătesc 1208 ce aparţine drumului public al comunei Tudora, judeţul Botoşani - 2203,00 mp (suprafaţă din acte) la suprafaţa reală de 2203,00 mp în pc 1208 în vederea efectuării operaţiunilor de înscriere în cartea funciară.

Față de cele prezentate, în conformitate cu art. 554 , art. 858, din Codul Civil, art. 129 alin. 2, lit. c , art. 129 , alin.7, lit.k, art. 129 , alin. 14, art. 139, alin.3, lit. g, art. 196, alin.1, lit. a, art. 286 alin.4 , art. 287 lit. b, art.289 din OUG. nr. 57/2019 privind Codul administrativ, propunem spre aprobare Consiliului Local al comune3i Tudora.

1. Declararea ca bun de interes public local a bunurilor identificate în prezentul Raport.

2. Compartimentele de specialitate cu atribuțiuni în domeniu vor lua măsuri pentru îndeplinirea procedurilor legale.

SECRETAR GENERAL COMUNĂ,
Jr. Constantin NIȚĂ

ROMÂNIA
JUDEŢUL BOTOSANI
COMUNA TUDORA
Comisia speciala privind intocmirea si actualizarea inventarului bunurilor apartinand domeniului public si privat al comunei Tudora, judetul Botoșani
Nr. 39 din data de 19 septembrie 2023

Proces verbal
privind clasificarea și declararea unor bunuri de interes public local ce aparțin comunei Tudora

Raport al Comisia speciala privind intocmirea si actualizarea inventarului bunurilor apartinand domeniului public si privat al comunei Tudora, s-a constituit conform prevederilor Dispozitiei Primarului comunei Tudora.

Comisia speciala astfel constituita, in vederea clasificarii și declararii unor bunuri de interes public local ce aparțin comunei Tudora, a identificat si a inventariat unele bunuri, care nu au fost declarate ca bunuri apartinand domeniului public de interes local al comnunei Tudora, însă intrucît unle imobile au fost omise de la inventariere se impune ca ori de câte ori se consideră nevoie și în baza unor date suplimetare sa se facă inventarierea și actualizarea acestora.

Comisia speciala privind intocmirea si actualizarea inventarului bunurilor apartinand domeniului public si privat al comunei Tudora, judetul Botoșani constată că patru imobile teren cu drumuri nu sunt inventariate.

S-a întocmit planul de amplasament și delimitare a bunurilor immobile astfel:

1 –pentru suprafața de teren aferentă drumului public Drum sătesc 462 ce aparține drumului public al comunei Tudora, județul Botoșani - 2500,00 mp (suprafață din acte) la suprafața reală de 2500,00 mp în pc 462 în vederea efectuării operațiunilor de înscriere în cartea funciară.

2 – pentru suprafața de teren aferentă drumului public Drum sătesc 459/500 ce aparține drumului public al comunei Tudora, județul Botoșani - 7236,00 mp (suprafață din acte) la suprafața reală de 7185,00 mp în pc 459/500 în vederea efectuării operațiunilor de înscriere în cartea funciară.

3 – pentru suprafața de teren aferentă drumului public Drum sătesc 651 ce aparține drumului public al comunei Tudora, județul Botoșani - 1809,00 mp (suprafață din acte) la suprafața reală de 1809,00 mp în pc 651 în vederea efectuării operațiunilor de înscriere în cartea funciară.

4 – pentru suprafața de teren aferentă drumului public Drum sătesc 1208 ce aparține drumului public al comunei Tudora, județul Botoșani - 2203,00 mp (suprafață din acte) la suprafața reală de 2203,00 mp în pc 1208 în vederea efectuării operațiunilor de înscriere în cartea funciară intravilan comuna Tudora, judetul Botoșani conform anexei la prezenta.

Datorită unor neconcordanțe între suprafața din acte și suprafata din măsurători propunem introducerea următoarelor prevederi:

"se diminuează suprafața de teren aferentă drumului public Drum sătesc 459/500, ce aparține drumului public al comunei Tudora, județul Botoșani de la 7236,00 mp (suprafață din acte) la suprafața reală de 7185,00 mp în vederea efectuării operațiunilor de înscriere în cartea funciară".

Avand in vedere prevederile art. 286 - Inventarierea bunurilor imobile din domeniul public al unităţilor administrativ-teritoriale, din O.U.G. nr. 57/03.07.2019, privind Codul administrativ, cu modificarile si completarile ulterioare, considerăm utilă promovarea prezentului proiect de hotărâre, privind actualizarea Inventarului bunurilor imobile care alcătuiesc domeniul privat al comunei Tudora, aprobat prin HCL Tudora nr. / .

Proiectul de hotărâre se întemeiază pe dispoziţiile art. 354 și art. 289 alin. (4) din Ordonanţa de urgenţă nr. 57/2019 privind Codul administrativ, cu completările ulterioare, ale Legii contabilității nr.

82/1991, republicată, cu modificările și completările ulterioare, ale Normelor Tehnice pentru întocmirea inventarului bunurilor care alcătuiesc domeniul public și privat al comunelor, al orașelor, al municipiilor și al județelor aprobate prin HGR nr. 392/2020,

Competenta de adoptare revine Consiliului local potrivit prevederilor art. 129 alin. (14), precum și ale art. 139 coroborat cu art. 196 alin. (1) lit. a) din Ordonanţa de urgenţă nr. 57/2019 privind Codul administrativ, cu completările, ulterioare;

Pentru aceasta propun dezbaterea si aprobarea proiectului de hotarare in forma prezentata conform anexei la prezenta.

Presedinte: Constantin COCOREANU – primarul Comunei Tudora

Membri:

Constantin NITA- secretar general Comuna Tudora,_____

Silvica TIBULEAC- sef Birou Financiar-Contabil,_____

Ionuț VATAMANU- consilier Registrul Agricol,_____

Constantin DASCALU – consilier Biroul Financiar Contabil,_____

Ioan RADU – referent Registrul Agricol .....

Oficiul de Cadastru și Publicitate Imobiliară BOTOSANI
Biroul de Cadastru și Publicitate Imobiliară Botosani

ANCPI

Nr. cerere	40832
Ziua	29
Luna	06
Anul	2020

Cod verificare
100085818843

EXTRAS DE CARTE FUNCIARĂ
PENTRU INFORMARE

Carte Funciară Nr. 50578 Tudora

DS 459/500

A. Partea I. Descrierea imobilului

Str. Tiuretului

TEREN Extravilan

Adresa: Jud. Botosani

Nr. Crt	Nr. cadastral Nr. topografic	Suprafața* (mp)	Observații / Referințe
A1	50578	Din acte: 7.236 Masurata: 7.185	

B. Partea II. Proprietari și acte

Înscrieri privitoare la dreptul de proprietate și alte drepturi reale		Referințe
12032 / 28/02/2013		
Act Administrativ nr. 38, din 28/12/2012 emis de CONSILIUL LOCAL TUDORA;		
B1	Inscrierea provizorie, drept de PROPRIETATE, dobandit prin CONSTITUIRE, cota actuala 1/1	A1
	1) **COMUNA TUDORA**, CIF:3672030, domeniu public	

C. Partea III. SARCINI .

Inscrieri privind dezmembrămintele dreptului de proprietate, drepturi reale de garanție și sarcini	Referințe
NU SUNT	

Anexa Nr. 1 La Partea I

Teren

Nr cadastral	Suprafaţa (mp)*	Observaţii / Referinţe
50578	Din acte: 7.236 Masurata: 7.185	

* Suprafaţa este determinată în planul de proiecţie Stereo 70.

DETALII LINIARE IMOBIL

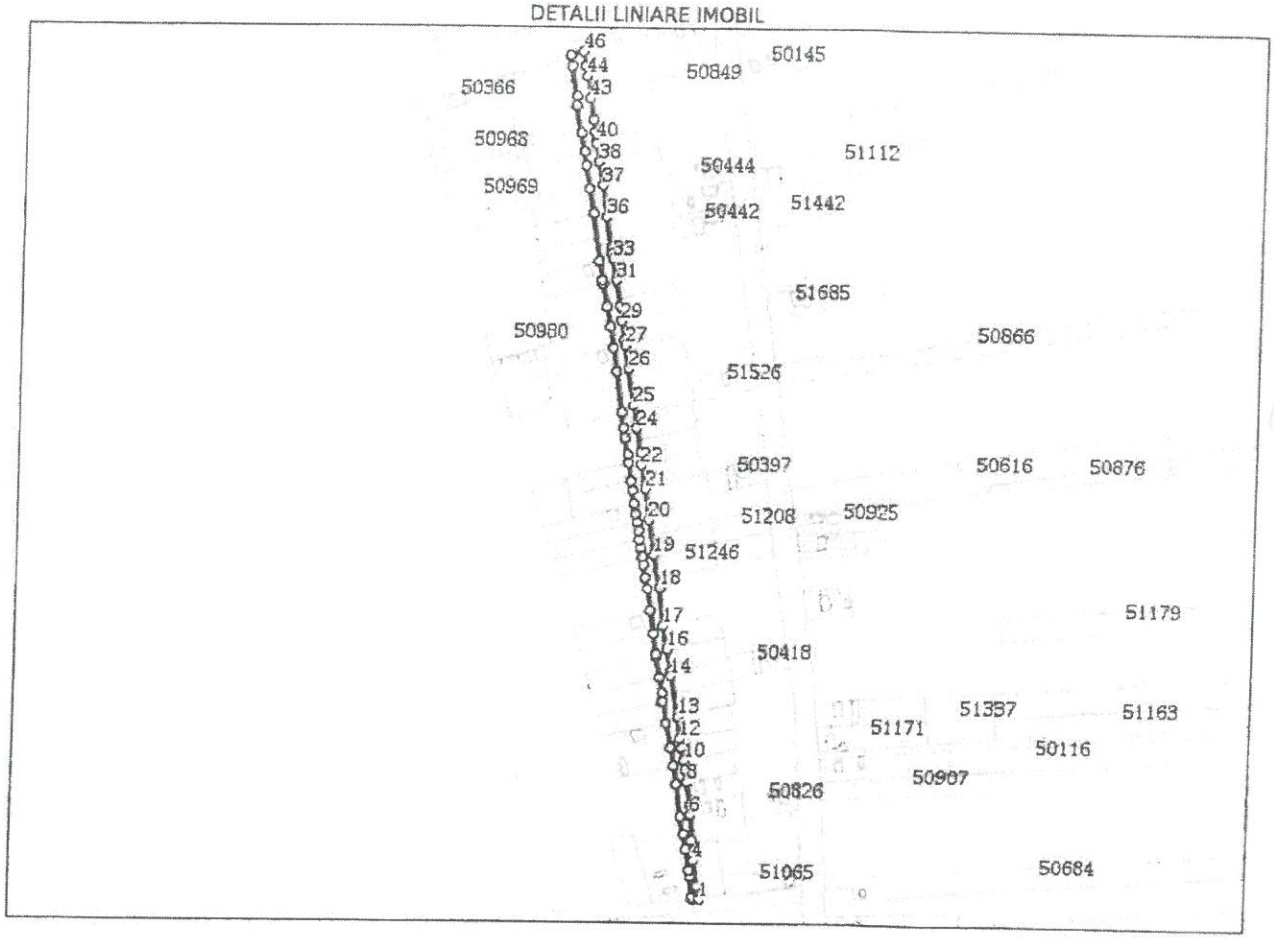

Date referitoare la teren

Nr Crt	Categorie folosinţă	Intra vilan	Suprafaţa (mp)	Tarla	Parcelă	Nr. topo	Observaţii / Referinţe
1	drum	NU	7.185	-	459/500	-	

Lungime Segmente

1) Valorile lungimilor segmentelor sunt obţinute din proiecţie în plan.

Punct început	Punct sfârşit	Lungime segment
1	2	1.844
4	5	16.532
7	8	19.176
10	11	10.654
13	14	34.876
16	17	19.998
19	20	29.921

Punct început	Punct sfârşit	Lungime segment
2	3	9.228
5	6	21.794
8	9	11.338
11	12	7.556
14	15	3.785
17	18	32.671
20	21	26.184

Punct început	Punct sfârşit	Lungime segment
3	4	22.357
6	7	8.462
9	10	7.878
12	13	19.003
15	16	19.001
18	19	28.081
21	22	20.0

Punct început	Punct sfârşit	Lungime segment
22	23	10.439
25	26	31.361
28	29	16.105
31	32	1.8
34	35	4.739
37	38	20.302
40	41	7.218
43	44	18.866
46	47	11.48
49	50	7.758
52	53	10.84
55	56	39.997
58	59	19.043
61	62	20.093
64	65	8.335
67	68	16.002
70	71	8.337
73	74	7.338
76	77	7.071
79	80	18.575
82	83	1.594
85	86	7.15
88	89	21.235
91	92	27.539
94	95	17.817
97	98	2.393

Punct început	Punct sfârşit	Lungime segment
23	24	20.811
26	27	20.022
29	30	12.806
32	33	16.84
35	36	26.996
38	39	15.337
41	42	10.271
44	45	7.999
47	48	8.421
50	51	23.417
53	54	20.818
56	57	16.678
59	60	17.617
62	63	35.251
65	66	13.928
68	69	7.533
71	72	7.373
74	75	6.791
77	78	10.926
80	81	20.034
83	84	17.863
86	87	0.954
89	90	15.522
92	93	15.034
95	96	5.959
98	1	5.798

Punct început	Punct sfârşit	Lungime segment
24	25	19.204
27	28	4.729
30	31	21.422
33	34	3.619
36	37	26.397
39	40	2.683
42	43	18.312
45	46	12.383
48	49	26.102
51	52	15.835
54	55	20.684
57	58	3.364
60	61	17.322
63	64	13.285
66	67	6.762
69	70	11.765
72	73	7.077
75	76	7.814
78	79	9.721
81	82	17.611
84	85	12.934
87	88	17.41
90	91	16.105
93	94	12.974
96	97	17.146

**** Lungimile segmentelor sunt determinate în planul de proiecţie Stereo 70 şi sunt rotunjite la 1 milimetru.**
***** Distanţa dintre puncte este formată din segmente cumulate ce sunt mai mici decât valoarea 1 milimetru.**

Extrasul de carte funciară generat prin sistemul informatic integrat al ANCPI conține informațiile din cartea funciară active la data generării. Acesta este valabil în condițiile prevăzute de art. 7 din Legea nr. 455/2001, coroborat cu art. 3 din O.U.G. nr. 41/2016, exclusiv în mediul electronic, pentru activități și procese administrative prevăzute de legislația în vigoare. Valabilitatea poate fi extinsă și în forma fizică a documentului, fără semnătură olografă, cu acceptul expres sau procedural al instituției publice ori entității care a solicitat prezentarea acestui extras.
Verificarea corectitudinii și realității informațiilor conținute de document se poate face la adresa **www.ancpi.ro/verificare**, folosind codul de verificare online disponibil în antet. Codul de verificare este valabil 30 de zile calendaristice de la momentul generării documentului.

Data și ora generării,
29/06/2020, 09:57

ANCPI
AGENȚIA NAȚIONALĂ DE CADASTRU ȘI PUBLICITATE IMOBILIARĂ

Oficiul de Cadastru şi Publicitate Imobiliară BOTOSANI
Biroul de Cadastru şi Publicitate Imobiliară Botosani

Dosarul nr. 12032/28-02-2013

INCHEIERE Nr. 12032

REGISTRATOR Tomiuc Mihai

ASISTENT REGISTRATOR Tertis Niculai

Asupra cererii introduse de HOSTIUC DUMITRU privind Prima inregistrare a imobilelor/unitatilor individuale (u.i.), si in baza documentelor atasate:
- act administrativ nr. 38/28-12-2012 emis de CONSILIUL LOCAL TUDORA;

Vazand referatul inspectorului de cadastru si/sau referatul asistentului-registrator, fiind indeplinite conditiile prevazute la art. 29 din Legea cadastrului si publicitatii imobiliare nr. 7/1996, republicata, tariful de 0 lei achitat prin documentul de plata:
pentru serviciul cu codul: 211,
precum şi act administrativ nr. 727 din 15.02.2013 emis de PRIMĂRIA COMUNEI TUDORA

DISPUNE

Admiterea cererii cu privire la :

- imobilul cu nr. cadastral 50578, inscris in cartea funciara 50578 UAT Tudora avand proprietarii:;
- se inscrie provizoriu dreptul de PROPRIETATE mod dobandire CONSTITUIRE in cota de 1/1 asupra A1 in favoarea : **COMUNA TUDORA domeniu public,** sub B.1 din cartea funciara 50578 UAT Tudora;

Prezenta se va comunica partilor:
Hostiuc Tamara.

Cu drept de reexaminare in termen de 15 zile de la comunicare, care se depune la Biroul de Cadastru şi Publicitate Imobiliară Botosani, se inscrie in cartea funciara si se solutioneaza de catre registratorul-sef.

Data soluţionării,	**Registrator,**	**Asistent-registrator,**	**Referent,**
Solutionata la data de: 07-03-2013	Tomiuc Mihai	Tertis Niculai	CURCĂ Didina referent
Data eliberării, 07/03/2013	(semnătura)	(semnătura)	(parafa, semnătura și ștampila BCPI)

TOMIUC MIHAI
Registrator

* *Se precizeaza, atunci cand este cazul, verificarea indeplinirii obligatiei de plata a impozitului prevazut de art. 77[1] din Codul Fiscal.*

135

EXTRAS DE CARTE FUNCIARA pentru INFORMARE

Nr.cerere	12032
Ziua	28
Luna	02
Anul	2013

ANCPI
AGENŢIA NAŢIONALĂ DE CADASTRU ŞI PUBLICITATE IMOBILIARĂ

Oficiul de Cadastru şi Publicitate Imobiliară BOTOSANI
Biroul de Cadastru şi Publicitate Imobiliară Botosani

A. Partea I. (Foaie de avere)

CARTE FUNCIARA NR. 50578
Comuna/Oras/Municipiu: Tudora

TEREN extravilan
Adresa: -

Nr crt	Nr.cadastral Nr.topografic	Suprafata* (mp)	Observatii / Referinte
A1	50578	Din acte: 7236; Masurata: 7185	-

B. Partea II. (Foaie de proprietate)

CARTE FUNCIARA NR. 50578
Comuna/Oras/Municipiu: Tudora

Inscrieri privitoare la proprietate			Observatii / Referinte	
12032 / 28.02.2013				
	Act administrativ nr. 38, din 28.12.2012, emis de CONSILIUL LOCAL TUDORA			
B1	Inscrierea provizorie, drept de PROPRIETATE, dobandit prin CONSTITUIRE, cota actuala 1 / 1		A1	
	1	**COMUNA TUDORA**, CIF: 3672030, domeniu public	-	

C. Partea III. (Foaie de sarcini)

CARTE FUNCIARA NR. 50578
Comuna/Oras/Municipiu: Tudora

Inscrieri privitoare la sarcini	Observatii / Referinte
NU SUNT	

136

Lungime Segmente

1) Valorile lungimilor segmentelor sunt obtinute din proiectie in plan.

Punct inceput	Punct sfarsit	Lungime segment (** (m)
28	29	16
31	32	2
34	35	5
37	38	20
40	41	7
43	44	19
46	47	11
49	50	8
52	53	11
55	56	40
58	59	19
61	62	20
64	65	8
67	68	16
70	71	8
73	74	7
76	77	7
79	80	19
82	83	2
85	86	7
88	89	21
91	92	28
94	95	18
97	98	2

Punct inceput	Punct sfarsit	Lungime segment (** (m)
29	30	13,0
32	33	17,0
35	36	27,0
38	39	15,0
41	42	10,0
44	45	8,0
47	48	8,0
50	51	23,0
53	54	21,0
56	57	17,0
59	60	18,0
62	63	35,0
65	66	14,0
68	69	8,0
71	72	7,0
74	75	7,0
77	78	11,0
80	81	20,0
83	84	18,0
86	87	1,0
89	90	16,0
92	93	15,0
95	96	6,0
98	1	6,0

Punct inceput	Punct sfarsit	Lungime segment (** (m)
30	31	21,0
33	34	4,0
36	37	26,0
39	40	3,0
42	43	18,0
45	46	12,0
48	49	26,0
51	52	16,0
54	55	21,0
57	58	3,0
60	61	17,0
63	64	13,0
66	67	7,0
69	70	12,0
72	73	7,0
75	76	8,0
78	79	10,0
81	82	18,0
84	85	13,0
87	88	17,0
90	91	16,0
93	94	13,0
96	97	17,0

**** Lungimile segmentelor sunt determinate in planul de proiectie Stereo 70 si sunt rotunjite la metru.**
***** Distanta dintre puncte este formata din segmente cumulate ce sunt mai mici decat valoarea 1 metru.**

Certific că prezentul extras corespunde intrutotul cu pozitiile in vigoare din cartea funciara originală, păstrată de acest birou.
Prezentul extras de carte funciară NU este valabil la autentificarea actelor juridice de notarul public, iar informatiile prezentate sunt susceptibile de orice modificare, în conditiile legii.
S-a achitat tariful de 0 RON, pentru serviciul de publicitate imobiliară cu codul nr. 211,

Data soluţionării,
07/03/2013

Data eliberării,
__/__/____

Asistent-registrator,
NICULAI TERTIS

(semnătura)

Referent,

CURCA Didina
Referent

(parafa și semnătura)

137

Plan de amplasament si delimitare a imobilului

Scara 1:2000

Nr. cadastral	Suprafata masurata	Adresa imobilului
	7185	Localitatea Tudora, Com. Tudora, Jud. Botosani
Cartea funciara nr.	50578	UAT: UAT TUDORA

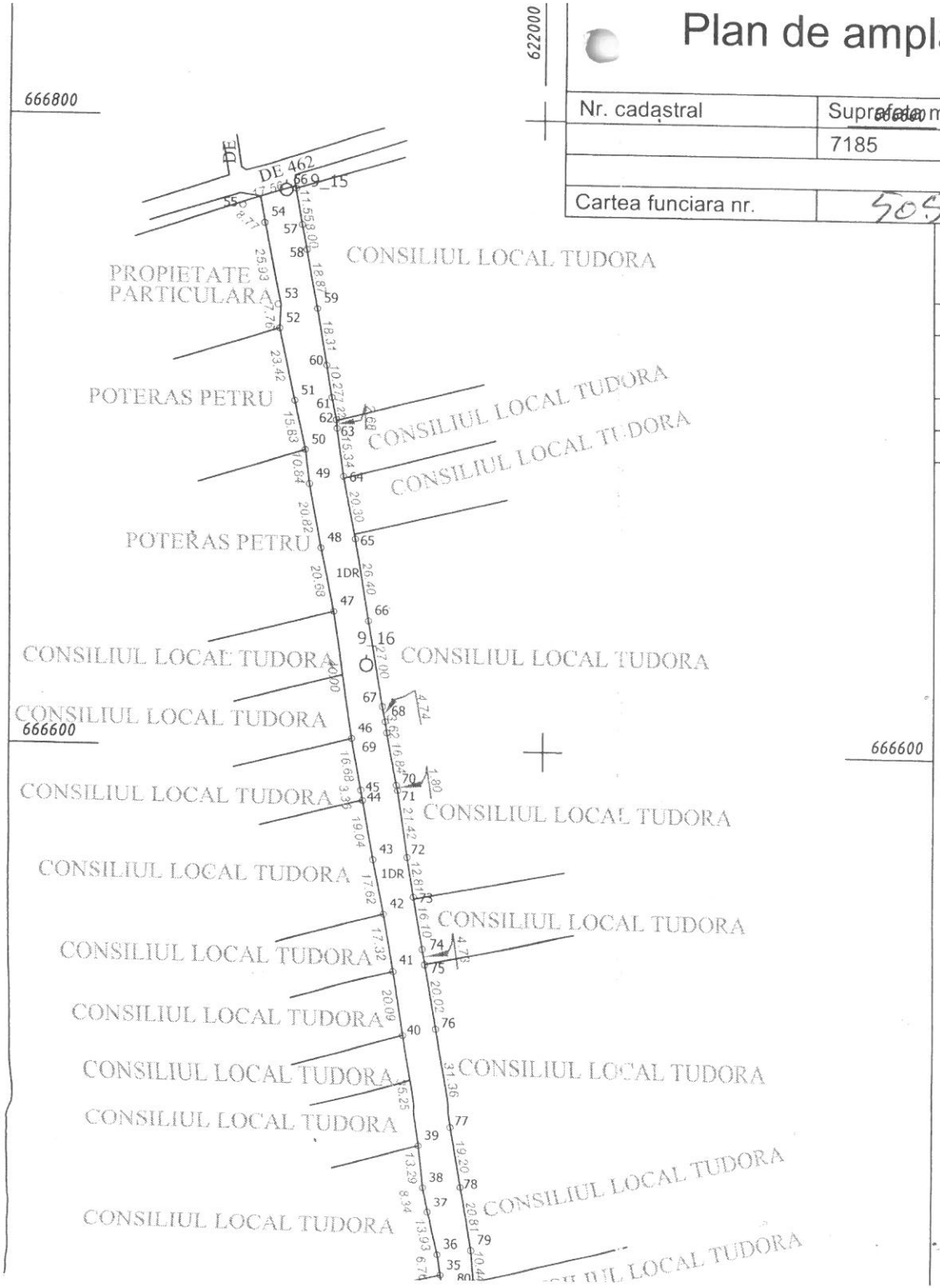

A. Date referitoare la teren

Nr. parcela	Categ. folosinta	Suprafata [mp]	Valoare de impozitare	Mentiuni
1DR	DR	7185		Drum satesc
Total		7185		

138

Anexa 13

TABEL DE MISCARE PARCELARA
(FISA IMOBILULUI)

Adresa imobilului: jud. BOTOSANI, UAT TUDORA, loc. TUDORA, Strada DS 459/500

A. TEREN

SITUATIA DIN ACTE						SITUATIA ACTUALA		
Proprietar	Cota parte	Act de proprietate	Identificator nr. parcela	Suprafata din act [mp]	Descrierea imobilului	Cod parcela	Descriere	Suprafata masurata [mp]
COMUNA TUDORA	1/1	HCL 38/28.12.2012	DS 459/500	7236	DRUM SATESC	1DR	DRUM SATESC	7185
TOTAL				7236				7185

B. CONSTRUCTII

SITUATIA DIN ACTE						SITUATIA ACTUALA		
Proprietar	Cota parte	Act de proprietate	Identificator nr. parcela	Suprafata din act [mp]	Descrierea imobilului	Cod c-tie	Descriere	Suprafata masurata [mp]
TOTAL								

Intocmit: PFA HOSTIUC TAMARA

Persoana fizica autorizata de ANCPI sa execute lucrari de cadastru geodezie si cartografie
CERTIFICAT DE AUTORIZARE
Seria RO-B-F Nr. 0325
TAMARA HOSTIUC
CATEGORIA D

Receptionat:

139

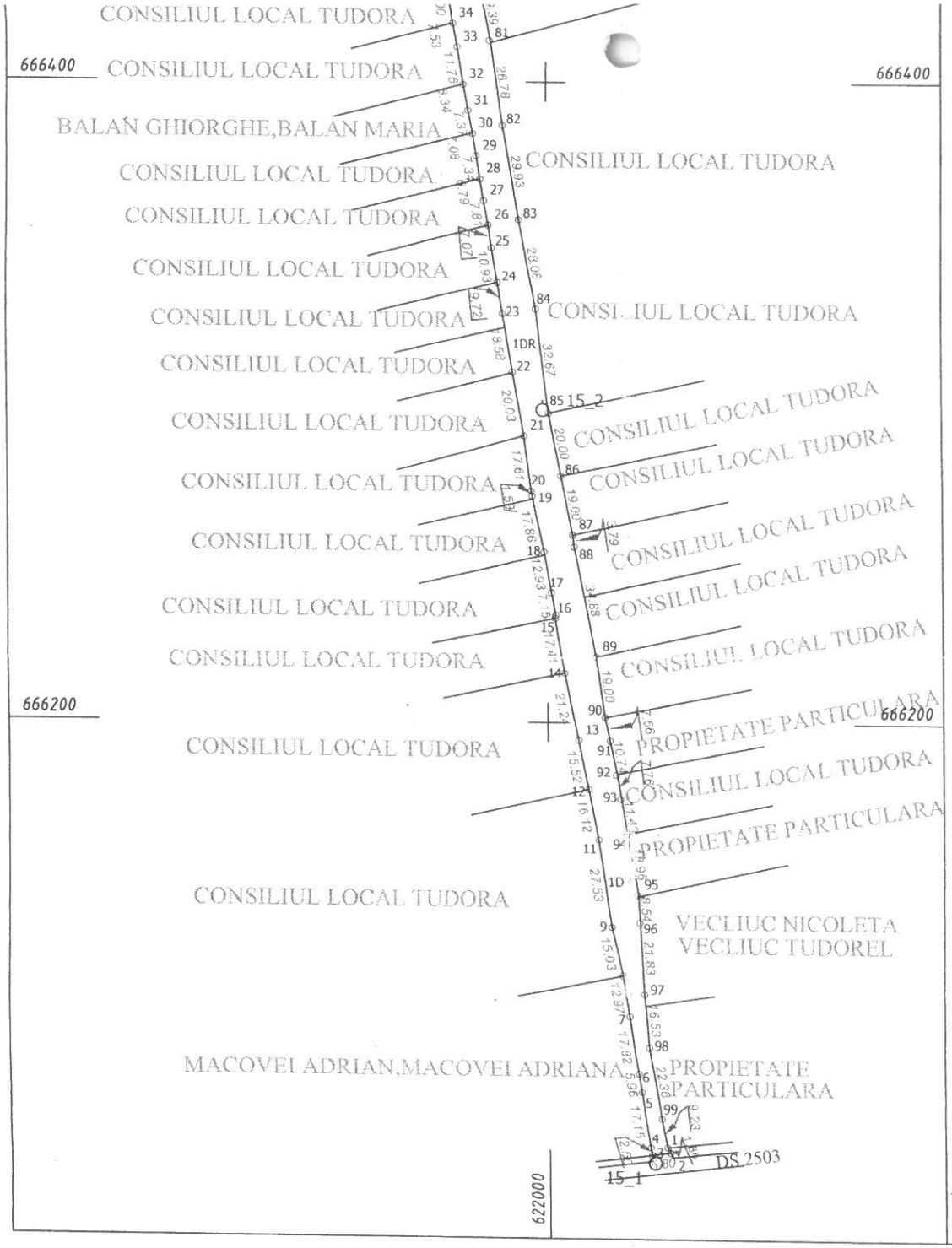

Executant,
P.F.A. HOSTIUC TAMARA

Persoana autorizata de ANCPI sa execute lucrari de cadastru, geodezie si cartografie
CERTIFICAT DE AUTORIZARE
Seria RO-B-F Nr. 0325
TAMARA HOSTIUC
Data:10.2015
CATEGORIA D

Se confirma suprafata din masuratori si introducerea imobilului in baza de date

140

INVENTAR DE COORDONATE					
Sistem de proiectie: stereografic 1970					
Pct.	E(m)	N(m)	Pct.	E(m)	N(m)
1	621776.83	666741.11	15	622031.22	666826.06
2	621805.38	666750.43	16	622032.71	666812.11
3	621853.93	666767.01	17	622027.49	666810.92
4	621877.87	666774.33	18	622020.65	666809.14
5	621901.05	666780.88	19	622011.13	666806.48
6	621906.27	666782.65	20	621996.21	666802.02
7	621912.63	666782.27	21	621986.36	666799.16
8	621959.81	666798.81	22	621970.38	666794.33
9	621967.16	666804.60	23	621945.38	666785.92
10	621994.76	666813.27	24	621921.45	666777.68
11	621999.63	666815.96	25	621905.23	666772.59
12	622007.29	666818.38	26	621854.69	666757.97
13	622013.60	666820.47	27	621780.11	666732.83
14	622027.82	666825.52			
Suprafata totala masurata=2500mp					
Suprafata din act=2500mp					

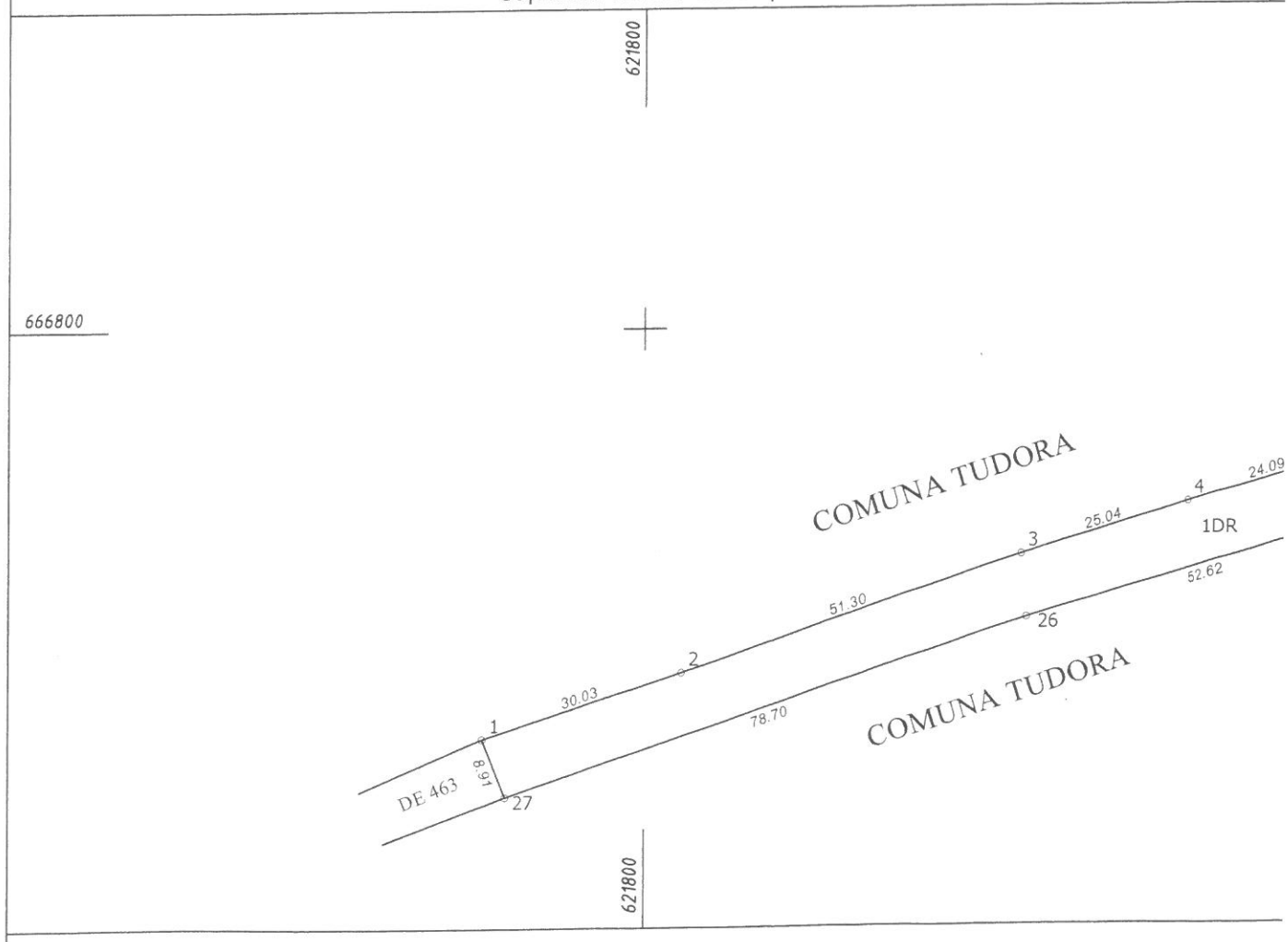

Anexa n

Plan de amplasament si delimitare a imobilului

Scara 1:1000

Nr. cadastral	Suprafata masurata	Adresa imobilului
	2500 mp.	Localitatea Tudora, Com. Tudora, Jud. Botosani

Cartea funciara nr.	50579	UAT	TUDORA

A. Date referitoare la teren

Nr. parcela	Categ. folosinta	Suprafata [mp]	Valoare de impozitare	Mentiuni
462	DR	2500		DRUM SATESC
Total		2500		

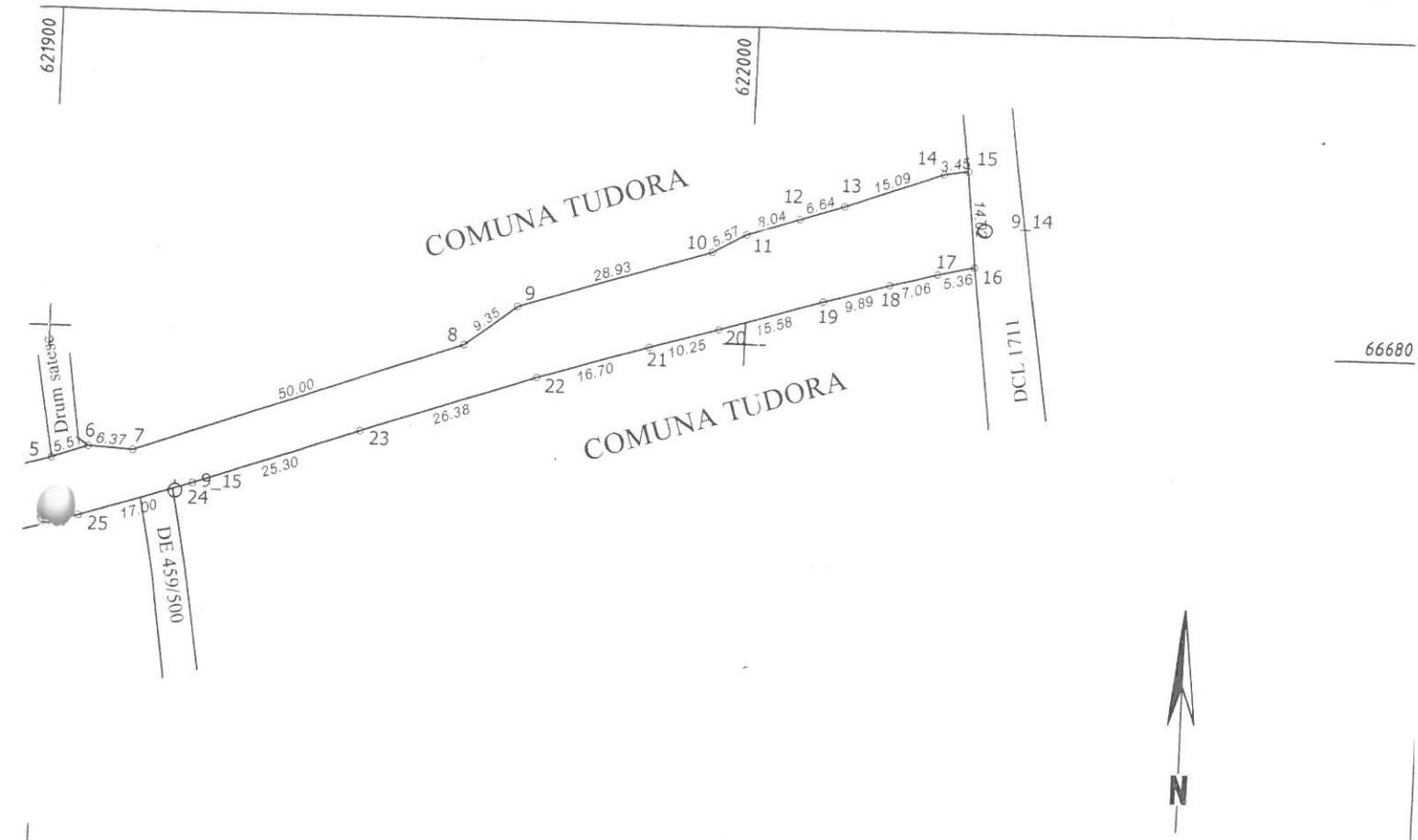

Executant,
Hostiuc Tamara

Se confirma suprafata de ...

142

Oficiul de Cadastru şi Publicitate Imobiliară BOTOSANI
Biroul de Cadastru şi Publicitate Imobiliară Botosani

ANCPI

Nr. cerere	40830
Ziua	29
Luna	06
Anul	2020

Cod verificare
100085818732

EXTRAS DE CARTE FUNCIARĂ
PENTRU INFORMARE

Carte Funciară Nr. 50579 Tudora

DS 462

A. Partea I. Descrierea imobilului

TEREN Extravilan

Aerodromului

Adresa: Jud. Botosani

Nr. Crt	Nr. cadastral Nr. topografic	Suprafaţa* (mp)	Observaţii / Referinţe
A1	50579	2.500	

B. Partea II. Proprietari şi acte

Înscrieri privitoare la dreptul de proprietate şi alte drepturi reale		Referinţe
12037 / 28/02/2013		
Act Administrativ nr. 38, din 28/12/2012 emis de CONSILIUL LOCAL TUDORA (împreună cu tabelul anexă);		
B1	Inscrierea provizorie, drept de PROPRIETATEconform art. 40 din Legea 7/1996 -republicată, sub condiţia justificării ulterioare a dreptului de proprietate, respectiv actul normativ de inventariere a bunului în domeniul public;, dobandit prin Lege, cota actuala 1/1	A1
	1) **COMUNA TUDORA**, CIF:3672030, (domeniu public)	

C. Partea III. SARCINI .

Inscrieri privind dezmembrămintele dreptului de proprietate, drepturi reale de garanţie şi sarcini	Referinţe
NU SUNT	

Anexa Nr. 1 La Partea I

Teren

Nr cadastral	Suprafaţa (mp)*	Observaţii / Referinţe
50579	2.500	

* Suprafaţa este determinată în planul de proiecţie Stereo 70.

DETALII LINIARE IMOBIL

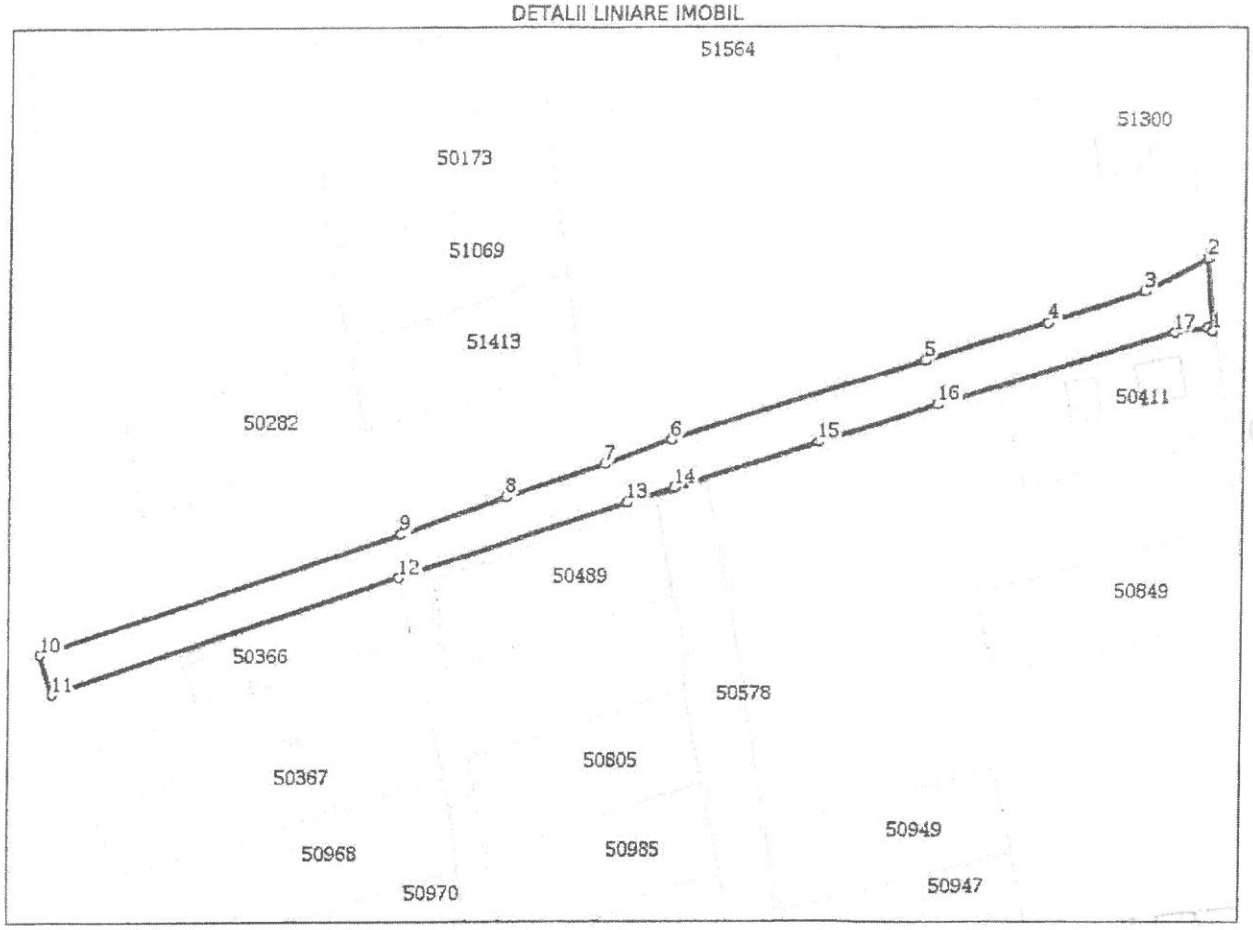

Date referitoare la teren

Nr Crt	Categorie folosinţă	Intra vilan	Suprafaţa (mp)	Tarla	Parcelă	Nr. topo	Observaţii / Referinţe
1	drum	NU	2.500	-	462	-	

Lungime Segmente

1) Valorile lungimilor segmentelor sunt obţinute din proiecţie în plan.

Punct început	Punct sfârşit	Lungime segment (m)
1	2	15.539
2	3	15.347
3	4	21.686
4	5	26.982
5	6	56.558
6	7	15.553

Punct început	Punct sfârşit	Lungime segment ** (m)
7	8	22.494
8	9	23.664
9	10	81.758
10	11	8.883
11	12	78.682
12	13	51.654
13	14	10.706
14	15	32.503
15	16	26.301
16	17	52.471
17	18	7.06
18	1	1.302

**** Lungimile segmentelor sunt determinate în planul de proiecţie Stereo 70 şi sunt rotunjite la 1 milimetru.**
***** Distanţa dintre puncte este formată din segmente cumulate ce sunt mai mici decât valoarea 1 milimetru.**

Extrasul de carte funciară generat prin sistemul informatic integrat al ANCPI conține informațiile din cartea funciară active la data generării. Acesta este valabil în condițiile prevăzute de art. 7 din Legea nr. 455/2001, coroborat cu art. 3 din O.U.G. nr. 41/2016, exclusiv în mediul electronic, pentru activități și procese administrative prevăzute de legislația în vigoare. Valabilitatea poate fi extinsă și în forma fizică a documentului, fără semnătură olografă, cu acceptul expres sau procedural al instituției publice ori entității care a solicitat prezentarea acestui extras.
Verificarea corectitudinii și realității informațiilor conținute de document se poate face la adresa **www.ancpi.ro/verificare**, folosind codul de verificare online disponibil în antet. Codul de verificare este valabil 30 de zile calendaristice de la momentul generării documentului.

Data și ora generării,
29/06/2020, 09:54

Anexa 13

TABEL DE MISCARE PARCELARA
(FISA IMOBILULUI)

50579

Adresa imobilului: jud. BOTOSANI, UAT TUDORA, loc. TUDORA, Strada DS 462

A. TEREN

SITUATIA DIN ACTE						SITUATIA ACTUALA		
Proprietar	Cota parte	Act de proprietate	Identificator nr. parcela	Suprafata din act [mp]	Descrierea imobilului	Cod parcela	Descriere	Suprafata masurata [mp]
COMUNA TUDORA	1/1	HCL 38/28.12.2012	DS 462	2500	DRUM	1DR	DRUM	2500
TOTAL				2500				2500

B. CONSTRUCTII

SITUATIA DIN ACTE						SITUATIA ACTUALA		
Proprietar	Cota parte	Act de proprietate	Identificator nr. parcela	Suprafata din act [mp]	Descrierea imobilului	Cod c-tie	Descriere	Suprafata masurata [mp]
TOTAL								

Intocmit: PFA HOSTIUC TAMARA

Persoana fizică autorizată de ANCPI sa execute lucrari de cadastru, geodezie și cartografie
CERTIFICAT DE AUTORIZARE
Seria RO-B-F Nr. 0325
TAMARA HOSTIUC
CATEGORIA D

Receptionat:

OFICIUL DE CADASTRU ȘI PUBLICITATE IMOBILIARĂ BOTOȘANI
CÂMPAN ADRIANA
inspector

146

651

50573.

ANCPI
AGENȚIA NAȚIONALĂ DE CADASTRU ȘI PUBLICITATE IMOBILIARĂ

Oficiul de Cadastru şi Publicitate Imobiliară BOTOSANI
Biroul de Cadastru şi Publicitate Imobiliară Botosani

COMUNICAREA INCHEIERII

Nr. 11092 din data de 22-02-2013

Catre **Hostiuc Tamara**,
str ....., nr....., bl....., sc ....., et....., ap.....,
localitatea ....., judetul ....., va comunicam, alaturat, incheierea nr. 11092, data de 22-02-2013, de catre B.C.P.I. Botosani

REGISTRATOR,
GEORGE CRETU

ASISTENT REGISTRATOR,
NICULAI TERTIS

147

ANCPI
AGENȚIA NAȚIONALĂ A CADASTRULUI ȘI PUBLICITATE IMOBILIARĂ

Oficiul de Cadastru şi Publicitate Imobiliară BOTOSANI
Biroul de Cadastru şi Publicitate Imobiliară Botosani

Dosarul nr. 11092/22-02-2013

INCHEIERE Nr. 11092

REGISTRATOR Cretu George

ASISTENT REGISTRATOR Tertis Niculai

Asupra cererii introduse de HOSTIUC DUMITRU privind Prima inregistrare a imobilelor/unitatilor individuale (u.i.), si in baza documentelor atasate:
- act administrativ nr. 38/28-12-2012 emis de CONSILIUL LOCAL TUDORA, proces verbal de predare-primire din 10.12.2012;

Vazand referatul inspectorului de cadastru si/sau referatul asistentului-registrator, fiind indeplinite conditiile prevazute la art. 29 din Legea cadastrului si publicitatii imobiliare nr. 7/1996, republicata, tariful de 0 lei achitat prin documentul de plata:
pentru serviciul cu codul: 211,
precum şi act administrativ nr. 728/15-02-2013 emis de PRIMĂRIA TUDORA;

DISPUNE

Admiterea cererii cu privire la :

- imobilul cu nr. cadastral 50573, inscris in cartea funciara 50573 UAT Tudora avand proprietarii:;
- se inscrie provizoriu dreptul de PROPRIETATE mod dobandire Lege in cota de 1/1 asupra A1 in favoarea : **COMUNA TUDORA domeniu public,** sub B.1 din cartea funciara 50573 UAT Tudora;

Prezenta se va comunica partilor:
Hostiuc Tamara.

Cu drept de reexaminare in termen de 15 zile de la comunicare, care se depune la Biroul de Cadastru şi Publicitate Imobiliară Botosani, se inscrie in cartea funciara si se solutioneaza de catre registratorul-sef.

Data soluționării,	**Registrator,**	**Asistent-registrator,**	**Referent,**
Solutionata la data de: 28-02-2013	Cretu George	Tertis Niculai	
Data eliberării, 28/02/2013	CRETU George Cristian REGISTRATOR (semnătura)	(semnătura)	FECIORU ȘTEFAN Consilier (parafa, semnătura și ștampila BCPI)

** Se precizeaza, atunci cand este cazul, verificarea indeplinirii obligatiei de plata a impozitului prevazut de art. 77[1] din Codul Fiscal.*

EXTRAS DE CARTE FUNCIARA pentru INFORMARE

Nr.cerere	11092
Ziua	22
Luna	02
Anul	2013

ANCPI
AGENȚIA NAȚIONALĂ DE CADASTRU ȘI PUBLICITATE IMOBILIARĂ

Oficiul de Cadastru şi Publicitate Imobiliară BOTOSANI
Biroul de Cadastru şi Publicitate Imobiliară Botosani

A. Partea I. (Foaie de avere)

CARTE FUNCIARA NR. 50573
Comuna/Oras/Municipiu: Tudora

TEREN extravilan
Adresa: -

Nr crt	Nr.cadastral Nr.topografic	Suprafata* (mp)	Observatii / Referinte
A1	50573	Din acte: 1809; Masurata: 1809	-

B. Partea II. (Foaie de proprietate)

CARTE FUNCIARA NR. 50573
Comuna/Oras/Municipiu: Tudora

Inscrieri privitoare la proprietate			Observatii / Referinte	
11092 / 22.02.2013				
	Act administrativ nr. 38, din 28.12.2012, emis de CONSILIUL LOCAL TUDORA, proces verbal de predare-primire din 10.12.2012			
B1	Inscrierea provizorie, drept de PROPRIETATE, dobandit prin Lege, cota actuala 1 / 1		A1	
	1	**COMUNA TUDORA**, CIF: 3672030, domeniu public	-	

C. Partea III. (Foaie de sarcini)

CARTE FUNCIARA NR. 50573
Comuna/Oras/Municipiu: Tudora

Inscrieri privitoare la sarcini	Observatii / Referinte
NU SUNT	

149

Lungime Segmente

1) Valorile lungimilor segmentelor sunt obtinute din proiectie in plan.

Punct inceput	Punct sfarsit	Lungime segment (** (m)
10	11	27
11	12	26
12	13	32
13	14	26
14	15	20
15	16	3
16	17	2
17	1	2

**** Lungimile segmentelor sunt determinate in planul de proiectie Stereo 70 si sunt rotunjite la metru.**
***** Distanta dintre puncte este formata din segmente cumulate ce sunt mai mici decat valoarea 1 metru.**

Certific că prezentul extras corespunde intrutotul cu pozitiile in vigoare din cartea funciara originală, păstrată de acest birou.
Prezentul extras de carte funciară NU este valabil la autentificarea actelor juridice de notarul public, iar informatiile prezentate sunt susceptibile de orice modificare, în conditiile legii.
S-a achitat tariful de 0 RON, pentru serviciul de publicitate imobiliară cu codul nr. 211,

Data soluţionării,
28/02/2013

Data eliberării,
27/02/2013

Asistent-registrator,
NICULAI TERTIS

(semnătura)

Referent,

(parafa şi semnătura)

FECIORU STEFAN
CONSILIER

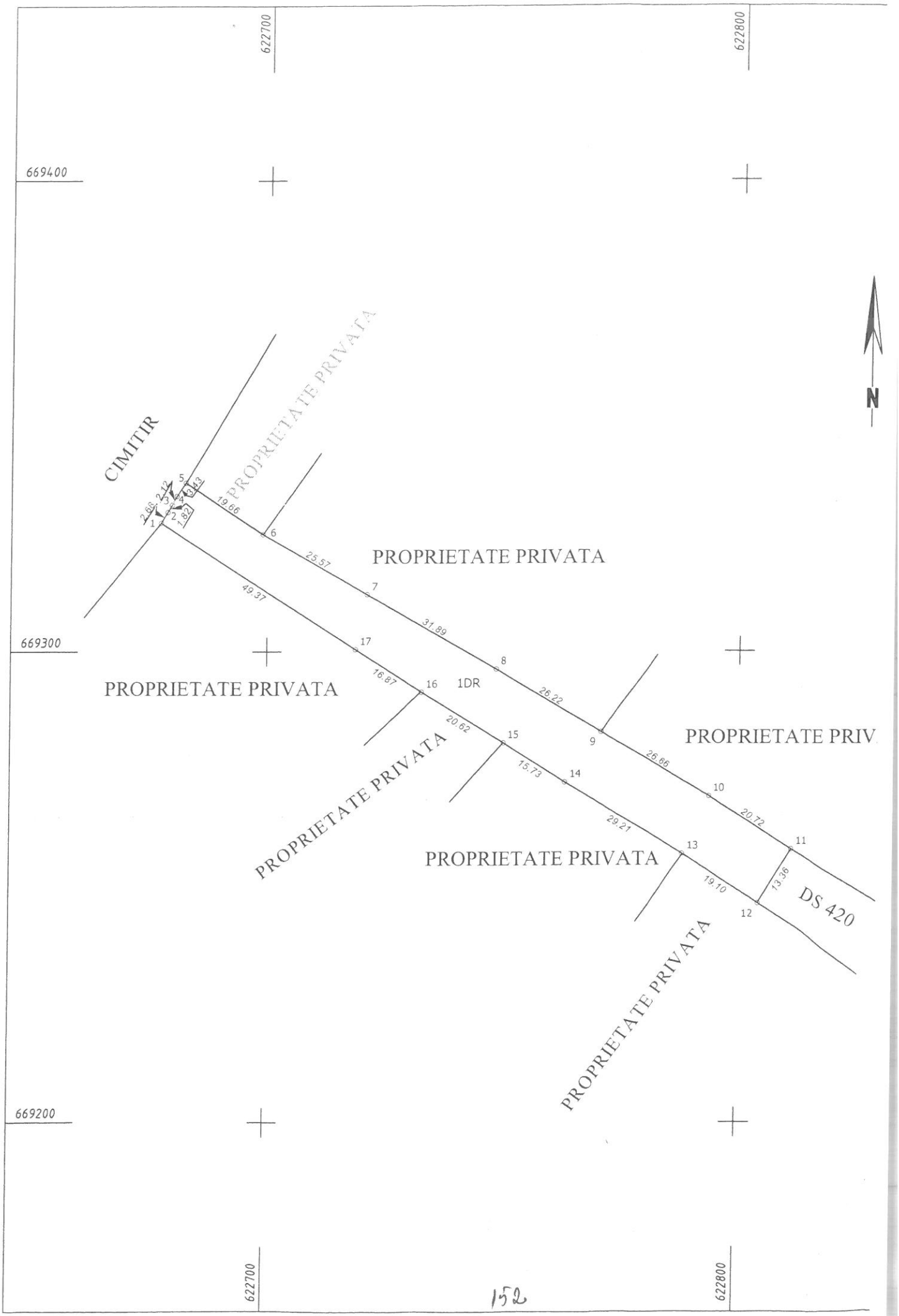
622700
622800
669400
669300
669200
N
CIMITIR
PROPRIETATE PRIVATA
PROPRIETATE PRIVATA
PROPRIETATE PRIVATA
PROPRIETATE PRIVATA
PROPRIETATE PRIV
PROPRIETATE PRIVATA
PROPRIETATE PRIVATA
PROPRIETATE PRIVATA
1DR
DS 420
1
2
3
4
5
6
7
8
9
10
11
12
13
14
15
16
17
2.66
2.12
1.82
0.43
19.66
25.57
31.89
26.22
26.66
20.72
13.36
19.10
29.21
15.73
20.62
16.87
49.37

Anexa nr. 11

Plan de amplasament si delimitare a imobilului

Scara 1:1000

Nr. cadastral	Suprafata masurata	Adresa imobilului
	1809	Extravilan Com. Tudora, Jud. Botosani

669400

Cartea funciara nr.		UAT	TUDORA

A. Date referitoare la teren

Nr. parcela	Categ. folosinta	Suprafata [mp]	Valoare de impozitare	Mentiuni
651	DR	1809		DRUM SATESC
Total		1809		

50573

669300

INVENTAR DE COORDONATE

Sistem de proiectie: stereografic 1970

Pct.	E(m)	N(m)	Pct.	E(m)	N(m)
1	622677.34	669327.59	10	622793.86	669268.95
2	622678.74	669329.88	11	622811.22	669257.63
3	622679.66	669331.44	12	622804.36	669246.17
4	622680.66	669333.31	13	622788.41	669256.67
5	622682.62	669336.13	14	622763.53	669271.96
6	622698.91	669325.13	15	622750.26	669280.41
7	622721.00	669312.24	16	622732.75	669291.30
8	622748.57	669296.23	17	622718.58	669300.46
9	622771.05	669282.73			

Suprafata totala masurata=1809mp

Suprafata din act=1809mp

669200

Executant,

CERTIFICAT DE AUTORIZARE Seria RO-B-F Nr. 0335 TAMARA HOSTIUC CATEGORIA D Persoana fizica autorizata de cadastru si cartografie

Data:11.2012

OFICIUL DE CADASTRU SI PUBLICITATE IMOBILIARA BOTOSANI
CORLAT TRAIAN
inspector

25.02.2013

Se confirma suprafata din masuratori si introducerea imobilului in baza de date

Anexa 13

TABEL DE MISCARE PARCELARA
(FISA IMOBILULUI)

Adresa imobilului: jud. BOTOSANI, UAT TUDORA, loc. TUDORA, Strada DS 651

A. TEREN

50 573

SITUATIA DIN ACTE						SITUATIA ACTUALA		
Proprietar	Cota parte	Act de proprietate	Identificator nr. parcela	Suprafata din act [mp]	Descrierea imobilului	Cod parcela	Descriere	Suprafata masurata [mp]
COMUNA TUDORA	1/1	HCL 38/28.12.2012	DS 651	1809	DRUM SATESC	1DR	DRUM SATESC	1809
TOTAL				1809				1809

B. CONSTRUCTII

SITUATIA DIN ACTE						SITUATIA ACTUALA		
Proprietar	Cota parte	Act de proprietate	Identificator nr. parcela	Suprafata din act [mp]	Descrierea imobilului	Cod c-tie	Descriere	Suprafata masurata [mp]
TOTAL								

Intocmit: PFA HOSTIUC TAMARA

Sfera Tehnică lucrări de cadastru, geodezie și cartografie
Categoria D
Persoana fizică autorizată
CERTIFICAT DE ATESTARE
Seria RO-F Nr. 0325
TAMARA HOSTIUC

Receptionat:

OFICIUL DE CADASTRU ȘI PUBLICITATE IMOBILIARĂ BOTOȘANI
CORLAT TRAIAN
inspector

154

Anexa nr. 11

Plan de amplasament si delimitare a imobilului

Scara 1:1000

Nr. cadastral	Suprafata masurata	Adresa imobilului
	1809	Extravilan Com. Tudora, Jud. Botosani

669400

Cartea funciara nr.		UAT	TUDORA

A. Date referitoare la teren

Nr. parcela	Categ. folosinta	Suprafata [mp]	Valoare de impozitare	Mentiuni
651	DR	1809		DRUM SATESC
Total		1809		

50 573

669300

INVENTAR DE COORDONATE

Sistem de proiectie: stereografic 1970

Pct.	E(m)	N(m)	Pct.	E(m)	N(m)
1	622677.34	669327.59	10	622793.86	669268.95
2	622678.74	669329.88	11	622811.22	669257.63
3	622679.66	669331.44	12	622804.36	669246.17
4	622680.66	669333.31	13	622788.41	669256.67
5	622682.62	669336.13	14	622763.53	669271.96
6	622698.91	669325.13	15	622750.26	669280.41
7	622721.00	669312.24	16	622732.75	669291.30
8	622748.57	669296.23	17	622718.58	669300.46
9	622771.05	669282.73			

Suprafata totala masurata=1809mp

Suprafata din act=1809mp

669200

Executant,

CERTIFICAT DE AUTORIZARE Seria RO-BF Nr. 0325 TAMARA HOSTIUC CATEGORIA Persoana fizica autorizata de ANCPI sa execute lucrari de cadastru, geodezie si cartografie

Data:11.2012

OFICIUL DE CADASTRU ȘI PUBLICITATE IMOBILIARĂ BOTOȘANI
CORLAT TRAIAN
inspector

15.02.2013

155

Se confirma suprafata din masuratori si introducerea imobilului in baza de date

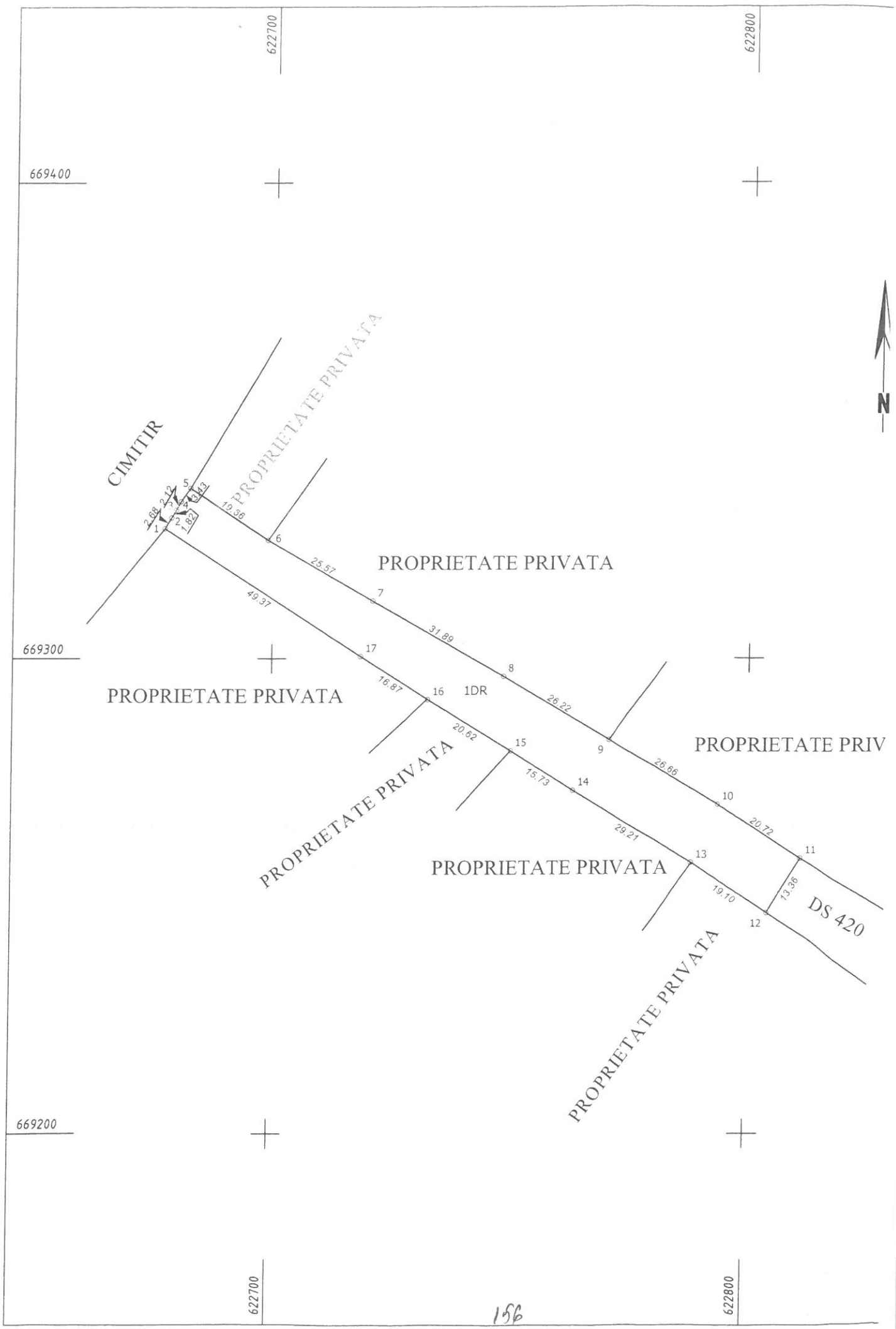
622700
622800
669400
669300
669200
N
CIMITIR
PROPRIETATE PRIVATA
PROPRIETATE PRIVATA
PROPRIETATE PRIVATA
PROPRIETATE PRIVATA
PROPRIETATE PRIV
PROPRIETATE PRIVATA
PROPRIETATE PRIVATA
PROPRIETATE PRIVATA
1DR
DS 420
1
2
3
4
5
6
7
8
9
10
11
12
13
14
15
16
17
2.68
2.12
1.82
3.43
19.56
25.57
31.89
26.22
26.66
20.72
13.36
19.10
29.21
15.73
20.62
16.87
49.37

Oficiul de Cadastru şi Publicitate Imobiliară BOTOSANI
Biroul de Cadastru şi Publicitate Imobiliară Botosani

ANCPI

Nr. cerere	40815
Ziua	29
Luna	06
Anul	2020

Cod verificare
100085818245

EXTRAS DE CARTE FUNCIARĂ
PENTRU INFORMARE

Carte Funciară Nr. 50573 Tudora

DS 651

A. Partea I. Descrierea imobilului

TEREN Extravilan

Str. Fetucilor

Adresa: Jud. Botosani

Nr. Crt	Nr. cadastral Nr. topografic	Suprafaţa* (mp)	Observaţii / Referinţe
A1	50573	1.809	

B. Partea II. Proprietari şi acte

Înscrieri privitoare la dreptul de proprietate şi alte drepturi reale		Referinţe
11092 / 22/02/2013		
Act Administrativ nr. 38, din 28/12/2012 emis de CONSILIUL LOCAL TUDORA (proces verbal de predare-primire din 10.12.2012);		
B1	Inscrierea provizorie, drept de PROPRIETATE, dobandit prin Lege, cota actuala 1/1	A1
	1) **COMUNA TUDORA**, CIF:3672030, domeniu public	

C. Partea III. SARCINI .

Inscrieri privind dezmembrămintele dreptului de proprietate, drepturi reale de garanţie şi sarcini	Referinţe
NU SUNT	

Anexa Nr. 1 La Partea I

Teren

Nr cadastral	Suprafaţa (mp)*	Observaţii / Referinţe
50573	1.809	

* Suprafaţa este determinată în planul de proiecţie Stereo 70.

DETALII LINIARE IMOBIL

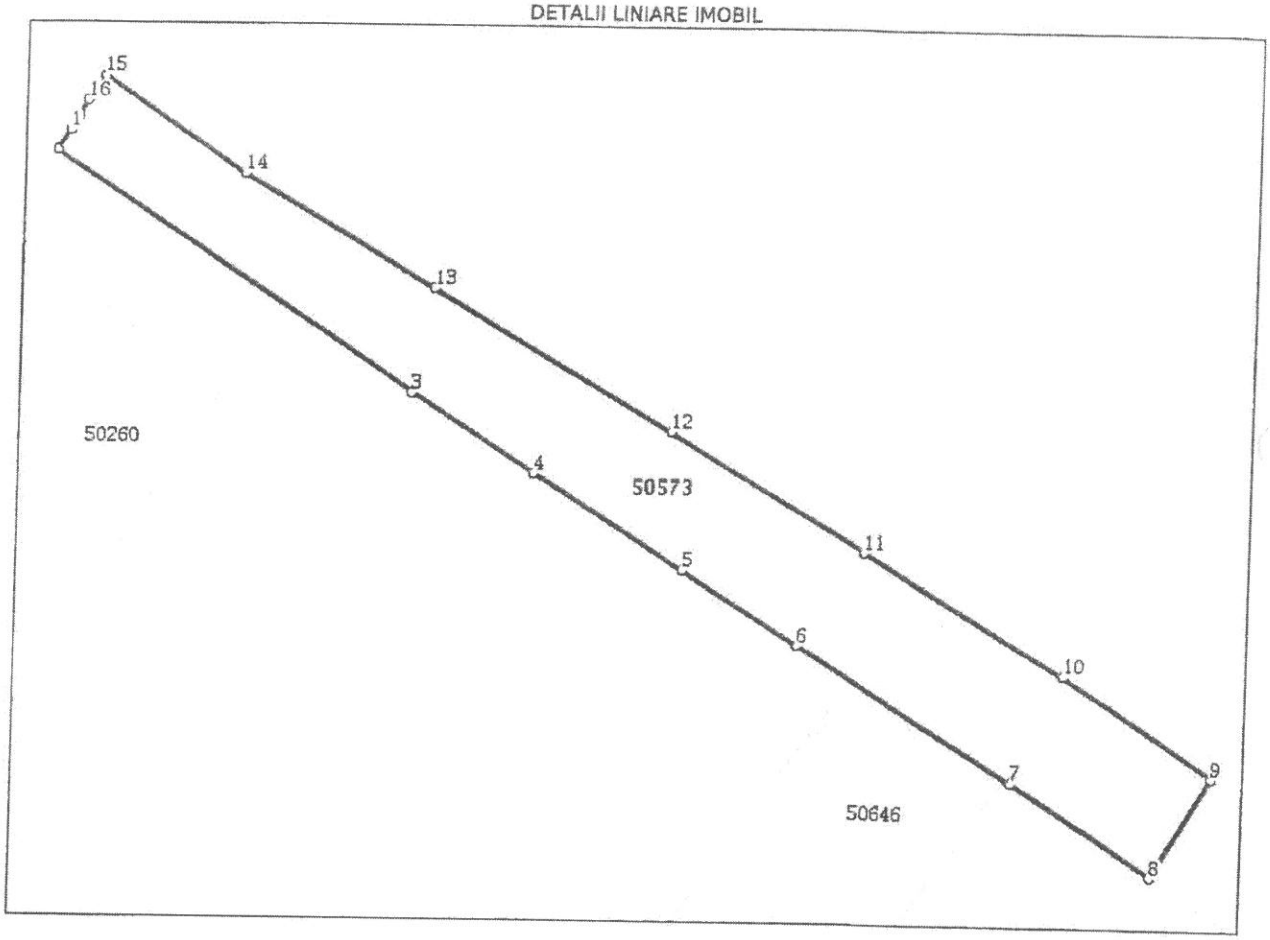

Date referitoare la teren

Nr Crt	Categorie folosinţă	Intra vilan	Suprafaţa (mp)	Tarla	Parcelă	Nr. topo	Observaţii / Referinţe
1	drum	NU	1.809	-	651	-	

Lungime Segmente

1) Valorile lungimilor segmentelor sunt obţinute din proiecţie în plan.

Punct început	Punct sfârşit	Lungime segment (m)
1	2	2.684
2	3	49.368
3	4	16.872
4	5	20.618
5	6	15.729
6	7	29.206

Anexa Nr. 1 La Partea I

Teren

Nr cadastral	Suprafaţa (mp)*	Observaţii / Referinţe
50573	1.809	

* Suprafaţa este determinată în planul de proiecţie Stereo 70.

DETALII LINIARE IMOBIL

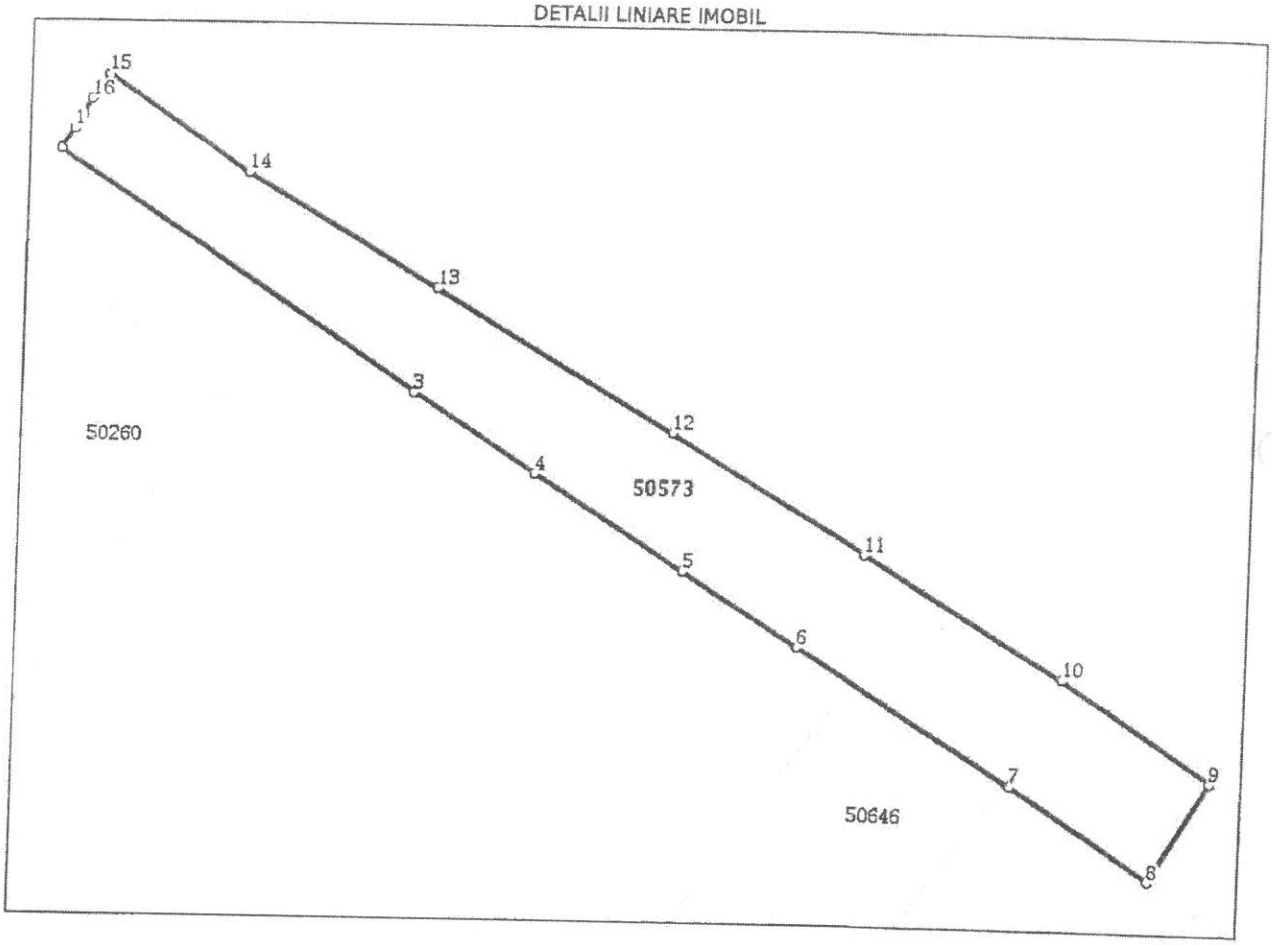

Date referitoare la teren

Nr Crt	Categorie folosinţă	Intra vilan	Suprafaţa (mp)	Tarla	Parcelă	Nr. topo	Observaţii / Referinţe
1	drum	NU	1.809	-	651	-	

Lungime Segmente

1) Valorile lungimilor segmentelor sunt obţinute din proiecţie în plan.

Punct început	Punct sfârşit	Lungime segment (m)
1	2	2.684
2	3	49.368
3	4	16.872
4	5	20.618
5	6	15.729
6	7	29.206

Oficiul de Cadastru şi Publicitate Imobiliară BOTOSANI
Biroul de Cadastru şi Publicitate Imobiliară Botosani

ANCPI

Nr. cerere 40815
Ziua 29
Luna 06
Anul 2020
Cod verificare
100085818245

EXTRAS DE CARTE FUNCIARĂ
PENTRU INFORMARE

Carte Funciară Nr. 50573 Tudora

DS 651

A. Partea I. Descrierea imobilului

TEREN Extravilan

Str. Fetuicilor

Adresa: Jud. Botosani

Nr. Crt	Nr. cadastral Nr. topografic	Suprafaţa* (mp)	Observaţii / Referinţe
A1	50573	1.809	

B. Partea II. Proprietari şi acte

Înscrieri privitoare la dreptul de proprietate şi alte drepturi reale		Referinţe
11092 / 22/02/2013		
Act Administrativ nr. 38, din 28/12/2012 emis de CONSILIUL LOCAL TUDORA (proces verbal de predare-primire din 10.12.2012);		
B1	Inscrierea provizorie, drept de PROPRIETATE, dobandit prin Lege, cota actuala 1/1	A1
	1) **COMUNA TUDORA**, CIF:3672030, domeniu public	

C. Partea III. SARCINI .

Inscrieri privind dezmembrămintele dreptului de proprietate, drepturi reale de garanţie şi sarcini	Referinţe
NU SUNT	

1208

ANCPI
AGENTIA NATIONALA DE CADASTRU SI PUBLICITATE IMOBILIARA

Oficiul de Cadastru şi Publicitate Imobiliară BOTOSANI
Biroul de Cadastru şi Publicitate Imobiliară Botosani

Dosarul nr. 12035/28-02-2013

INCHEIERE Nr. 12035

REGISTRATOR Tomiuc Mihai

ASISTENT REGISTRATOR Butnariu Mirela

Asupra cererii introduse de HOSTIUC DUMITRU privind Prima inregistrare a imobilelor/unitatilor individuale (u.i.), si in baza documentelor atasate:
- act administrativ nr. HCL 38/28-12-2012 emis de Consiliul Local al comunei Tudora, + anexă;

Vazand referatul inspectorului de cadastru si/sau referatul asistentului-registrator, fiind indeplinite conditiile prevazute la art. 29 din Legea cadastrului si publicitatii imobiliare nr. 7/1996, republicata, tariful de 0 lei achitat prin documentul de plata:
pentru serviciul cu codul: 211,
precum şi în baza certificatului de atestare fiscală nr. 729/15.02.2013 emis de Primăria comunei Tudora.

DISPUNE

Admiterea cererii cu privire la :

- imobilul cu nr. cadastral 50577, inscris in cartea funciara 50577 UAT Tudora;
- se inscrie provizoriu dreptul de PROPRIETATE mod dobandire Lege in cota de 1/1 asupra A1 in favoarea : **COMUNA TUDORA , domeniu public,** sub B.1 din cartea funciara 50577 UAT Tudora;

Prezenta se va comunica partilor:
PFA Hostiuc Dumitru pentru Comuna Tudora.

Cu drept de reexaminare in termen de 15 zile de la comunicare, care se depune la Biroul de Cadastru şi Publicitate Imobiliară Botosani, se inscrie in cartea funciara si se solutioneaza de catre registratorul-sef.

Data soluţionării, Solutionata la data de: 07-03-2013	**Registrator,** Tomiuc Mihai	**Asistent-registrator,** Butnariu Mirela	**Referent,**
Data eliberării, 07/03/2013	(semnătura)	(semnătura)	(semnătura şi stampila BCPI)

TOMIUC MIHAI Registrator

FECIORU ŞTEFAN Consilier

* Se precizeaza, atunci cand este cazul, verificarea indeplinirii obligatiei de plata a impozitului prevazut de art. 77[1] din Codul Fiscal.

160

Document care contine date cu caracter personal, protejate de prevederile Legii Nr. 677/2001.

EXTRAS DE CARTE FUNCIARA pentru INFORMARE

Nr.cerere	12035
Ziua	28
Luna	02
Anul	2013

ANCPI
AGENȚIA NAȚIONALĂ DE CADASTRU ȘI PUBLICITATE IMOBILIARĂ

Oficiul de Cadastru şi Publicitate Imobiliară BOTOSANI
Biroul de Cadastru şi Publicitate Imobiliară Botosani

Str. C. Codrului

A. Partea I. (Foaie de avere)

CARTE FUNCIARA NR. 50577
Comuna/Oras/Municipiu: Tudora

TEREN intravilan
Adresa: Tudora

DS 12a

Nr crt	Nr.cadastral Nr.topografic	Suprafata* (mp)	Observatii / Referinte
A1	50577	Din acte: 2203; Masurata: 2203	-

B. Partea II. (Foaie de proprietate)

CARTE FUNCIARA NR. 50577
Comuna/Oras/Municipiu: Tudora

Inscrieri privitoare la proprietate			Observatii / Referinte	
12035 / 28.02.2013				
	Act administrativ nr. HCL 38, din 28.12.2012, emis de Consiliul Local al comunei Tudora, + anexă			
B1	Inscrierea provizorie, drept de PROPRIETATE, dobandit prin Lege, cota actuala 1 / 1		A1	
	1	**COMUNA TUDORA**, CIF: 3672030, , domeniu public	-	

C. Partea III. (Foaie de sarcini)

CARTE FUNCIARA NR. 50577
Comuna/Oras/Municipiu: Tudora

Inscrieri privitoare la sarcini	Observatii / Referinte
NU SUNT	

161

Lungime Segmente

1) Valorile lungimilor segmentelor sunt obtinute din proiectie in plan.

Punct inceput	Punct sfarsit	Lungime segment (** (m)
25	26	13
28	29	19
31	32	5
34	35	17
37	38	13
40	41	11
43	44	19
46	47	15
49	50	20
52	53	16
55	1	16

Punct inceput	Punct sfarsit	Lungime segment (** (m)
26	27	13,0
29	30	1,0
32	33	24,0
35	36	22,0
38	39	16,0
41	42	14,0
44	45	11,0
47	48	6,0
50	51	20,0
53	54	7,0

Punct inceput	Punct sfarsit	Lungime segment (** (m)
27	28	22,0
30	31	24,0
33	34	2,0
36	37	13,0
39	40	22,0
42	43	22,0
45	46	6,0
48	49	22,0
51	52	25,0
54	55	6,0

**** Lungimile segmentelor sunt determinate in planul de proiectie Stereo 70 si sunt rotunjite la metru.**
***** Distanta dintre puncte este formata din segmente cumulate ce sunt mai mici decat valoarea 1 metru.**

Certific că prezentul extras corespunde intrutotul cu pozitiile in vigoare din cartea funciara originală, păstrată de acest birou.
Prezentul extras de carte funciară NU este valabil la autentificarea actelor juridice de notarul public, iar informatiile prezentate sunt susceptibile de orice modificare, în condițiile legii.
S-a achitat tariful de 0 RON, pentru serviciul de publicitate imobiliară cu codul nr. 211,

Data soluționării,
07/03/2013

Data eliberării,
07/03/2013

Asistent-registrator,
MIRELA BUTNARIU

(semnătura)

Referent,

(parafa și semnătura)

FECIORA STEFAN
Cadastru

162

622800

Anexa nr. 11

Plan de amplasament si delimitare a imobilului

Scara 1:2000

Nr. cadastral	Suprafata masurata	Adresa imobilului
	2203	Localitatea Tudora, com.Tudora, Jud. Botosani

Cartea funciara nr.		UAT	TUDORA

50577

A. Date referitoare la teren

668200

Nr. parcela	Categ. folosinta	Suprafata [mp]	Valoare de impozitare	Mentiuni
1208	DR	2203		DRUM SATESC
Total		2203		

INVENTAR DE COORDONATE

Sistem de proiectie: stereografic 1970

Pct.	E(m)	N(m)	Pct.	E(m)	N(m)
1	622582.84	668219.83	29	622551.54	667859.11
2	622587.84	668219.59	30	622545.25	667868.31
3	622587.32	668195.90	31	622548.12	667868.04
4	622588.04	668195.11	32	622550.53	667868.66
5	622585.74	668176.47	33	622562.07	667879.41
6	622580.42	668155.32	34	622565.30	667884.53
7	622578.60	668142.78	35	622568.11	667890.49
8	622578.55	668129.87	36	622573.00	667905.98
9	622579.32	668114.34	37	622577.68	667930.52
10	622580.46	668092.53	38	622581.62	667949.95
11	622581.03	668081.73	39	622586.02	667968.97
12	622582.36	668068.36	40	622589.83	667991.02
13	622584.09	668046.28	41	622590.17	667997.35
14	622585.90	668027.04	42	622582.61	668010.36
15	622586.65	668017.19	43	622580.72	668015.99
16	622588.10	668012.85	44	622579.92	668026.53
17	622596.25	667998.82	45	622578.11	668045.76
18	622595.81	667990.35	46	622576.38	668067.83
19	622591.90	667967.78	47	622575.04	668081.28
20	622587.48	667948.68	48	622574.47	668092.21
21	622583.57	667929.36	49	622573.32	668114.04
22	622578.83	667904.50	50	622572.55	668129.73
23	622573.71	667888.30	51	622572.60	668143.22
24	622570.57	667881.63	52	622574.53	668156.48
25	622566.73	667875.55	53	622579.83	668177.57
26	622554.57	667864.22	54	622582.04	668194.55
27	622552.86	667862.70	55	622582.89	668195.80
28	622551.77	667860.62			

668000

Suprafata totala masurata=2203mp

Suprafata din act=2203mp

Executant,
PERSANA AUTORIZATA
ing. Hostiuc Tamara

CERTIFICAT DE AUTORIZARE Seria RO-BF-C 0025
TAMARA HOSTIUC
CATEGORIA D
Persoana fizica de la OCPI sa execute lucrari de cadastru si fotogrametrie cadastrale

667800

622800

Data:11..02.2013

163

Se confirma suprafata din masuratori si introducerea imobilului in baza de date

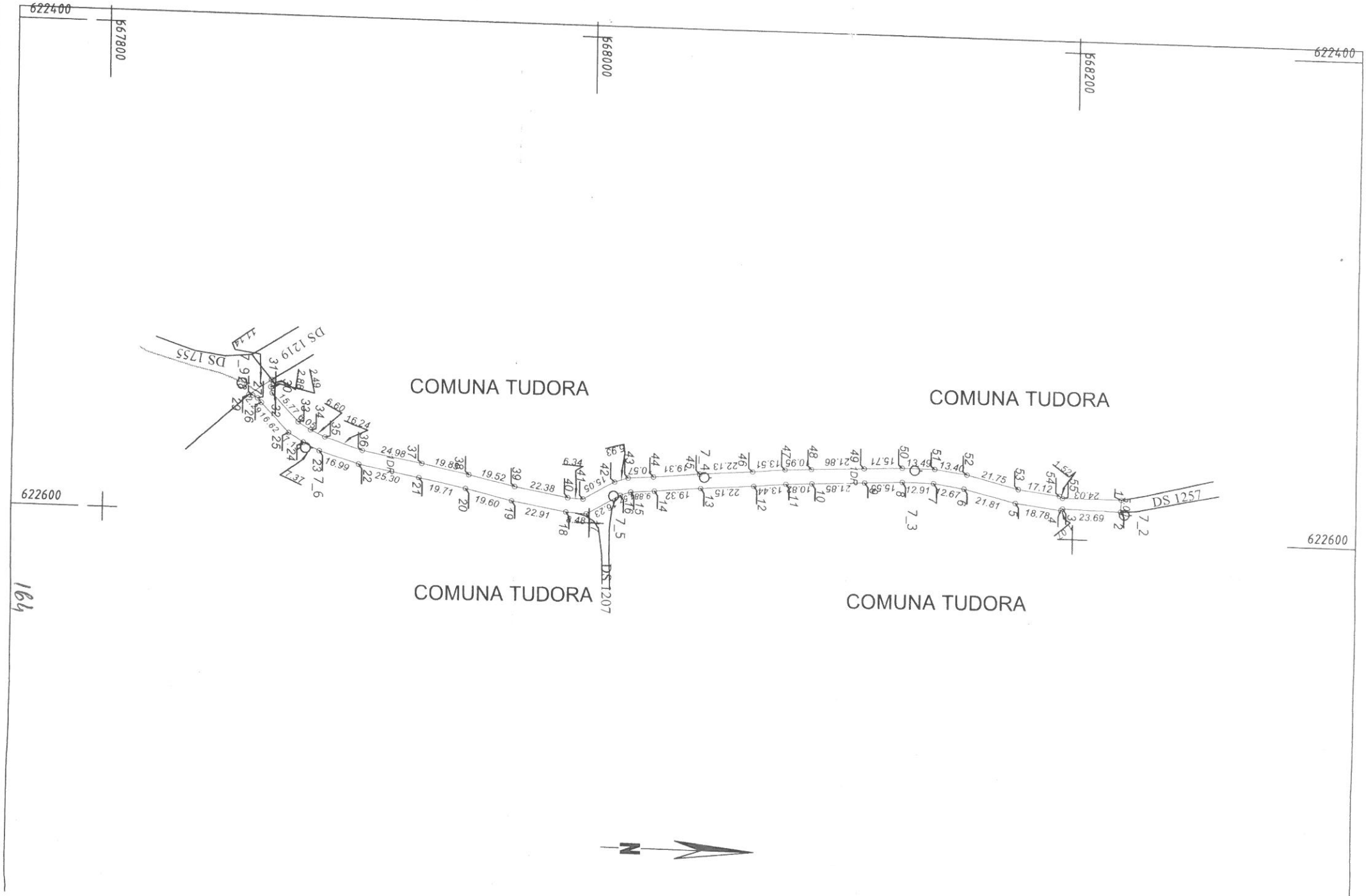
622400
667800
668000
668200
622400
622600
622600
COMUNA TUDORA
COMUNA TUDORA
COMUNA TUDORA
COMUNA TUDORA
DS 1257
DS 1207
DS 1219
DS 1755
N

164

Anexa 13

TABEL DE MISCARE PARCELARA
(FISA IMOBILULUI)

Adresa imobilului: jud. BOTOSANI, UAT TUDORA, loc. TUDORA, Strada DS 1208

A. TEREN

SITUATIA DIN ACTE						SITUATIA ACTUALA		
Proprietar	Cota parte	Act de proprietate	Identificator nr. parcela	Suprafata din act [mp]	Descrierea imobilului	Cod parcela	Descriere	Suprafata masurata [mp]
COMUNA TUDORA	1/1	HCL 38/28.12.2012	DS 1208	2203	DRUM SATESC	1DR	DRUM SATESC	2203
TOTAL				2203				2203

B. CONSTRUCTII

SITUATIA DIN ACTE						SITUATIA ACTUALA		
Proprietar	Cota parte	Act de proprietate	Identificator nr. parcela	Suprafata din act [mp]	Descrierea imobilului	Cod c-tie	Descriere	Suprafata masurata [mp]
TOTAL								

Intocmit: PFA HOSTIUC TAMARA

persoana fizica autorizata de ANCPI sa execute lucrari de cadastru, geodezie si cartografie
CERTIFICAT DE AUTORIZARE
Seria RO-B-F Nr. 0325
TAMARA HOSTIUC
CATEGORIA D

Receptionat:

165

EXTRAS DE CARTE FUNCIARA pentru INFORMARE

ANCPI

Nr.cerere	12035
Ziua	28
Luna	02
Anul	2013

Oficiul de Cadastru şi Publicitate Imobiliară BOTOSANI
Biroul de Cadastru şi Publicitate Imobiliară Botosani

Str. C. Codreanu

A. Partea I. (Foaie de avere)

TEREN intravilan
Adresa: Tudora

DS 12a

CARTE FUNCIARA NR. 50577
Comuna/Oras/Municipiu: Tudora

Nr crt	Nr.cadastral Nr.topografic	Suprafata* (mp)	Observatii / Referinte
A1	50577	Din acte: 2203; Masurata: 2203	-

B. Partea II. (Foaie de proprietate)

CARTE FUNCIARA NR. 50577
Comuna/Oras/Municipiu: Tudora

Inscrieri privitoare la proprietate			Observatii / Referinte	
12035 / 28.02.2013				
	Act administrativ nr. HCL 38, din 28.12.2012, emis de Consiliul Local al comunei Tudora, + anexă			
B1	Inscrierea provizorie, drept de PROPRIETATE, dobandit prin Lege, cota actuala 1 / 1		A1	
	1	**COMUNA TUDORA**, CIF: 3672030, , domeniu public	-	

C. Partea III. (Foaie de sarcini)

CARTE FUNCIARA NR. 50577
Comuna/Oras/Municipiu: Tudora

Inscrieri privitoare la sarcini	Observatii / Referinte
NU SUNT	

166

Document care conţine date cu caracter personal, protejate de prevederile Legii Nr. 677/2001.

Lungime Segmente

1) Valorile lungimilor segmentelor sunt obtinute din proiectie in plan.

Punct inceput	Punct sfarsit	Lungime segment (** (m)
25	26	13
28	29	19
31	32	5
34	35	17
37	38	13
40	41	11
43	44	19
46	47	15
49	50	20
52	53	16
55	1	16

Punct inceput	Punct sfarsit	Lungime segment (** (m)
26	27	13,0
29	30	1,0
32	33	24,0
35	36	22,0
38	39	16,0
41	42	14,0
44	45	11,0
47	48	6,0
50	51	20,0
53	54	7,0

Punct inceput	Punct sfarsit	Lungime segment (** (m)
27	28	22,0
30	31	24,0
33	34	2,0
36	37	13,0
39	40	22,0
42	43	22,0
45	46	6,0
48	49	22,0
51	52	25,0
54	55	6,0

**** Lungimile segmentelor sunt determinate in planul de proiectie Stereo 70 si sunt rotunjite la metru.**
***** Distanta dintre puncte este formata din segmente cumulate ce sunt mai mici decat valoarea 1 metru.**

Certific că prezentul extras corespunde intrutotul cu pozitiile in vigoare din cartea funciara originală, păstrată de acest birou.
Prezentul extras de carte funciară NU este valabil la autentificarea actelor juridice de notarul public, iar informatiile prezentate sunt susceptibile de orice modificare, în conditiile legii.
S-a achitat tariful de 0 RON, pentru serviciul de publicitate imobiliară cu codul nr. 211,

Data soluționării,
07/03/2013

Data eliberării,
07/03/2013

Asistent-registrator,
MIRELA BUTNARIU

(semnătura)

Referent,

(parafa și semnătura)

Anexa Nr. 1 la Partea I

CARTE FUNCIARA NR. 50577
Comuna/Oras/Municipiu: Tudora

TEREN intravilan
Adresa: Tudora

Nr. cadastral	Suprafata masurata (mp) *	Observatii / Referinte
50577	2203	-

* Suprafata este determinata in planul de proiectie Stereo 70.

DETALII LINIARE IMOBIL

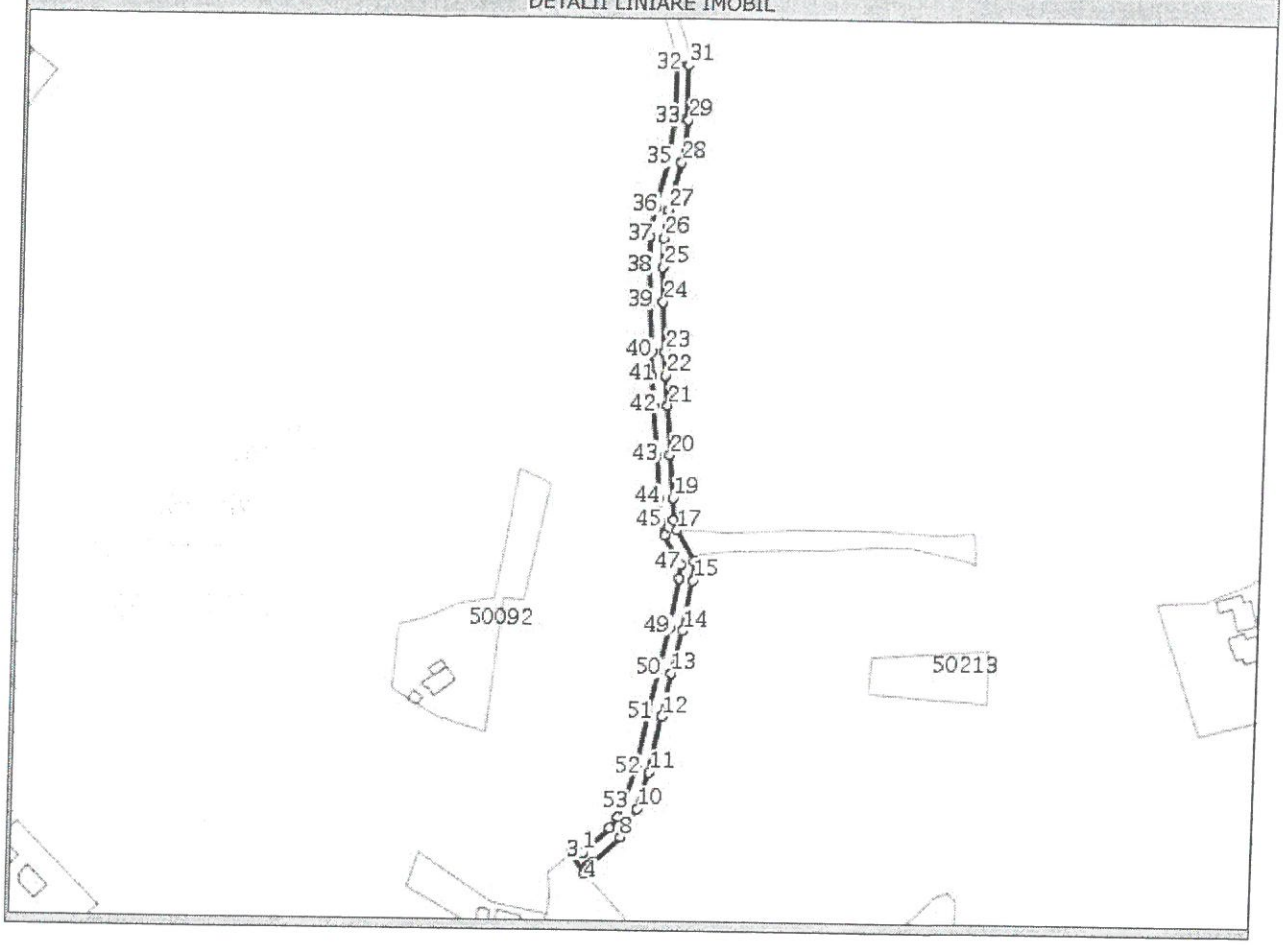

Date referitoare la teren

Nr. crt	Categoria de folosinta	Intra vilan	Suprafata (mp)	Nr. tarla	Nr. parcela	Nr. Topografic	Observatii / Referinte
1	drum	DA	Din acte:2203; Masurata:2203	-	1208	-	-

Lungime Segmente

1) Valorile lungimilor segmentelor sunt obtinute din proiectie in plan.

Punct inceput	Punct sfarsit	Lungime segment (**) (m)
1	2	2
4	5	2
7	8	17
10	11	17
13	14	20
16	17	16
19	20	19
22	23	11

Punct inceput	Punct sfarsit	Lungime segment (**) (m)
2	3	3,0
5	6	2,0
8	9	7,0
11	12	25,0
14	15	23,0
17	18	5,0
20	21	22,0
23	24	22,0

Punct inceput	Punct sfarsit	Lungime segment (**) (m)
3	4	11,0
6	7	2,0
9	10	7,0
12	13	20,0
15	16	8,0
18	19	10,0
21	22	13,0
24	25	16,0

168

Document care contine date cu caracter personal, protejate de prevederile Legii Nr. 677/2001.

ROMÂNIA
JUDEŢUL BOTOŞANI
COMUNA TUDORA
CONSILIUL LOCAL
Comisia pentru prognoza economoico-sociala, buget, finante, administrarea domeniului public si privat al comunei, agricultură

AVIZUL

Nr. 12 din data de 19 septembrie 2023
pentru P.H.C.L. nr.15 din 19 septembrie 2023 privind
privind clasificarea si declararea ca bunuri de utilitate publică a unor imobile situate în intravilanul comunei Tudora, judeţul Botoşani

Având în vedere, proiectul de hotărâre sus menţionat, constatând necesitatea, oportunitatea si legalitatea acestora in urma supunerii spre aprobare a proiectului de hotărîre privind completarea inventarului bunurilor imobile ce aparţin domeniului privat al comunei Tudora, judeţul Botoşani

în temeiul prevederilor art. 125 alin. (1) lit. b) din Ordonanţa de urgenţă a Guvernului nr. 57/2019 privind Codul administrativ, cu modificările şi completările ulterioare, respectiv al prevederilor art. 15 alin. (1) lit. b) din Regulamentul de organizare şi funcţionare a consiliului local,

Comisia pentru prognoza economoico-sociala, buget, finante, administrarea domeniului public si privat al comunei, agricultură

Adoptă următorul aviz :

Art. 1. - Se avizează **favorabil**/nefavorabil proiectul de hotărâre a consiliului local privind clasificarea si declararea ca bunuri de utilitate publică a unor imobile situate în intravilanul comunei Tudora, judeţul Botoşani cu ...../**fără amendamente**

Art. 2. – Amendamentele şi observaţiile membrilor comisiei se regăsesc în anexa care face parte integrantă din prezentul aviz.

Art. 3. – Prezentul aviz se comunică prin grijasecretarului comisiei, în termenul recomandat, secretarului general al Comunei Tudora.

Preşedintele Comisiei
Ion PIRVU

Secretarul Comisiei
Radu Emanuel-Neculai

ROMÂNIA
JUDEȚUL BOTOȘANI
COMUNA TUDORA
CONSILIUL LOCAL

Comisia pentru administratie publica locala, juridica, disciplina, validare, apararea ordinii publice, respectarea drepturilor si libertatilor cetatenilor, organizare si dezvoltare urbanistica, protecția mediului inconjurator, servicii publice comert și turism.

AVIZUL

Nr. 9 din data de 19 septembrie 2023
pentru P.H.C.L. nr. 15 din 19 septembrie 2023 privind clasificarea si declararea ca bunuri de
utilitate publică a unor imobile situate în intravilanul comunei Tudora, județul Botoșani

Având în vedere, proiectul de hotărâre sus menționat, constatând necesitatea, oportunitatea si legalitatea acestora in urma supunerii spre aprobare

în temeiul prevederilor art. 125 alin. (1) lit. b) din Ordonanța de urgență a Guvernului nr. 57/2019 privind Codul administrativ, cu modificările și completările ulterioare, respectiv al prevederilor art. 15 alin. (1) lit. b) din Regulamentul de organizare și funcționare a consiliului local,

Comisia pentru administratie publica locala, juridica, disciplina, validare, apararea ordinii publice, respectarea drepturilor si libertatilor cetatenilor, organizare si dezvoltare urbanistica, protecția mediului inconjurator, servicii publice comert și turism.

Adoptă următorul aviz :

Art. 1. - Se avizează **favorabil**/nefavorabil privind clasificarea si declararea ca bunuri de utilitate publică a unor imobile situate în intravilanul comunei Tudora, județul Botoșani
cu ...../**fără** amendamente.

Art. 2. – Amendamentele și observațiile membrilor comisiei se regăsesc în anexa care face parte integrantă din prezentul aviz.

Art. 3. – Prezentul aviz se comunică prin grijasecretarului comisiei, în termenul recomandat, secretarului general al Comunei Tudora.

Președintele Comisiei
Motriuc Marian

Secretarul Comisiei
Agheorghiesei Vasile

170

ROMANIA
JUDETUL BOTOȘANI
PRIMĂRIA COMUNEI TUDORA

DECLARATIE PE PROPRIE RĂSPUNDERE

Subsemnatul Constantin NIȚĂ, secretar general al comunei Tudora, județul Botoșani, în temeiul art. 289, alin.(6), lit. b) al OUG nr. 57/2019 privind Codul Administrativ, declar pe proprie răspundere că terenul identificat astfel:

1 – teren aferent drumului public Drum sătesc 462 amplasat în intravilanul comunei Tudora, județul Botoșani - în suprafața de 2500,00 mp.

2 – teren aferent drumului public Drum sătesc 459/500 amplasat în intravilanul comunei Tudora, județul Botoșani - în suprafața de 7185,00 mp.

3 – teren aferentă drumului public Drum sătesc 651 amplasat în intravilanul comunei Tudora, județul Botoșani - în suprafața de 1809,00 mp.

4 –teren aferentă drumului public Drum sătesc 1208 amplasat în intravilanul comunei Tudora, județul Botoșani - în suprafața de 2203,00 mp.

- nu fac obiectul unor litigii pe rolul instantelor de judecată la data depunerii declarației Secretarul general al comunei Tudora și nu sunt grevate de sarcini, așa cum sunt evidențiate în planurile de amplasament și delimitare a bunurilor imobile, anexate.

Comuna Tudora va respecta drepturile înscrise planurile de amplasament și delimitare a bunurilor imobile care fac obiectul prezentului proiect de hotarare.

SECRETAR GENERAL UAT TUDORA,
JR. Constantin NIȚĂ